


Itinéraires de Promenade et de Randonnée

# Des gorges de la Dordogne au plateau Soursacois






13km - 4h



Départ du dernier port des gabarriers au XX<sup>e</sup> siècle. Montez jusqu'au village de Durfort par un chemin abrupt, surplombant la retenue du Chastang à travers chênes et châtaigniers. Découverte du petit patrimoine (puits, abreuvoir et croix en pierre). A l'intersection de la départementale, magnifique point de vue sur les monts d'Auvergne. Après Chalimont et le Poumeyrol, plongez sur la vallée de la Dordogne pour une arrivée surprenante à Spontour, village original et typique.

 BALISAGE Jaune

-  Bonne direction
-  Changement de direction
-  Mauvaise direction

  
Comité départemental  
Corrèze



Soursac

Mairie 05.55.27.52.61