

Itinéraires de Promenade et de Randonnée

Favars, chemins et patrimoine






6,7 km / 2h



Au départ de cette promenade vous longerez l'étang des Pradeaux. Vous découvrirez ensuite le château du 17^{ème} s. avec sa tour de guet du 12^{ème}, la chapelle de l'ancien cimetière et la fontaine miraculeuse st Eutrope (légende du 14^{ème}). Le chemin de Noucoux vous amènera au stade. Vous regagnerez le village par la Tremouille et les Loubières.

A hauteur de l'église point de vue sur la vallée de la Couze.

 BALISAGE Rouge

 Bonne direction
 Changement de direction
 Mauvaise direction


Comité départemental
Corrèze



Favars


COMMUNAUTÉ D'AGGLOMÉRATION