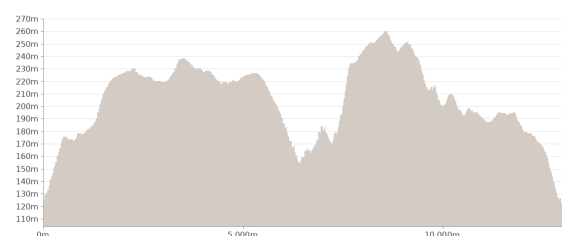

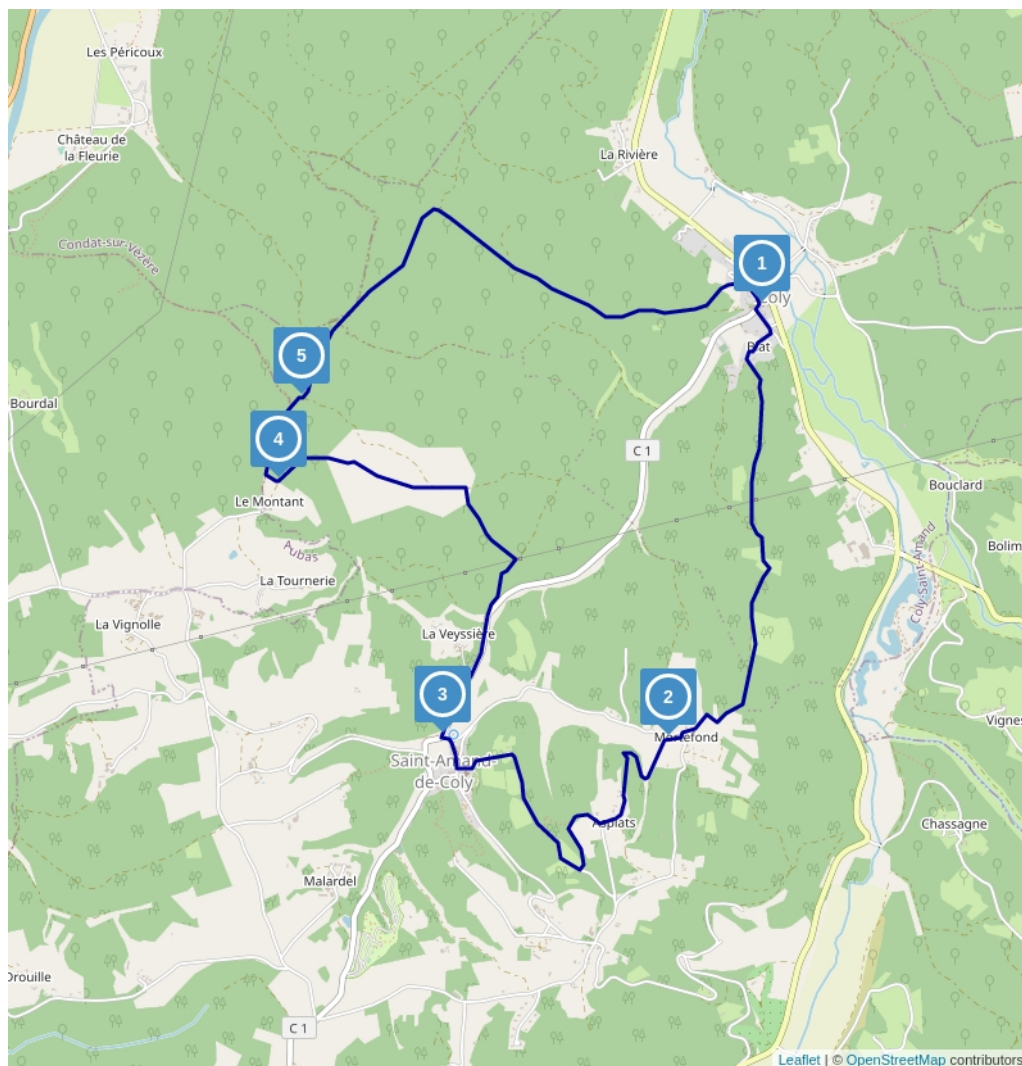


Boucle sur le Causse de Coly n°32 / Coly

Proposé par :
Office de Tourisme Lascaux Dordogne Vallee Vezere
"Ce PDF a été généré à partir de Cirkwi, la plateforme de partage
d'activités touristiques qui vous fait voyager"
www.cirkwi.com/circuit/72322



Votre parcours vous permettra de découvrir le château de Coly, un lavoir et un puits. Passer à proximité d'un des plus beaux villages de France (un petit détour dans Saint Amand de Coly s'impose). Départ au niveau du grand parking à côté de l'église de Coly.

Cette information vous est fournie par ... : OT Lascaux-Dordogne, Vallée Vézère

Ce circuit est composé de
5 infos parcours

Cet itinéraire vous est fourni à titre indicatif. Cirkwi ne certifie pas la fiabilité des informations contenues dans les textes, cartes ou photos de cet itinéraire. Retrouvez plus d'infos sur www.cirkwi.com



Mise à jour le 03/06/22 par Office de Tourisme Lascaux Dordogne Vallee Vezere et généré par www.cirkwi.com

1

Départ Coly Eglise

Descendre au niveau du grand parking et suivre le panneau indiquant "Boucle sur le causse de Coly. Tourner à droite. Continuer sur la route goudronnée jusqu'à trouver un sentier sur votre gauche. Emprunter le sentier. A l'intersection bifurquer vers la gauche, continuer tout droit jusqu'à arriver au-lieu dit "Mortefond".

2

Mortefond

Traverser "Mortefond" et tourner à gauche sur le chemin. A la première intersection bifurquer à gauche, puis à droite. Suivre le balisage jusqu'au lieu-dit "La Sedaygne". Arrivé à Saint Amand de Coly, bifurquer vers la droite, puis à gauche. A l'intersection tourner à gauche.

3

Intersection

Au niveau de l'intersection bifurquer vers la droite. Continuer sur la route goudronnée. Vous trouverez des panneaux indiquant les boucles. Suivre le panneau indiquant "Boucle sur le Causse de Coly". Aux trois prochaines intersections tourner à gauche.

4

Intersection

Aux trois prochaines intersections, bifurquer trois fois à droite. Puis prendre le chemin en face.

5

Intersection

Bifurquer à gauche. Aux deux prochaines intersections prendre en face. A l'intersection tourner à gauche, puis juste après à droite. Bifurquer ensuite deux fois à gauche. Puis à droite et continuer tout droit jusqu'à arriver au point de départ.