

CHATEAU DU DOUX

Construit en 1904-1906 par Jean Louis Pascal architecte renommé au XIXème, le château du Doux se situe à l'écart, dans un paysage vallonné de 3ha avec vue sur la Vallée de la Dordogne. Cet édifice imposant sur 5 étages est ouvert de baies et lucarnes et d'imposantes cheminées. On ressent l'influence architecturale locale : maçonnerie en granit, toit en lauzes. Il semble fonctionner en autarcie. Le domaine est composé de 2 entités distinctes séparées par un petit vallon : le château et ses communs, édifiés sur une même terrasse, sont implantés en ligne de crête. Face au château, les dépendances agricoles constituées d'une grange/étable, d'une chapelle/four à pain, d'un poulailler et de porcheries. En 1942, le domaine a servi de camp d'internement pour les familles juives. Après la guerre, se succéderont colonie de vacances, hôtels et chambres d'hôtes. Ce château est privé et non visitable.



Le Château du Doux

Embarquez vos randonnées en téléchargeant l'appli **Vallée de la Dordogne - Tour** sur iPhone, l'iPad et l'iPod touch

VOTRE AVIS NOUS INTERESSE !!!

N'hésitez pas à laisser votre avis sur notre site internet sur la fiche de randonnée concernée. Si vous avez un souci sur le parcours merci de nous donner les indications précises pour intervenir.

CONSEILS POUR RANDONNER :

N'oubliez pas : un petit ravitaillement, de l'eau, des chaussures adaptées, un vêtement de pluie. Pensez à emporter vos détritres et à refermer les barrières derrière vous. Ne partez jamais sans avoir indiqué le lieu de votre randonnée. Respectez la faune et la flore. Ne faites pas de feu. Evitez toutes dégradations des chemins et de leurs abords.

Secours : 18 ou 112

SMS d'urgence pour les sourds et les malentendants : 114

VALLEE DE LA DORDOGNE - OFFICE DE TOURISME classé catégorie 1

13 avenue François de Maynard, 46400 Saint-Céré - Tél : +33 5 65 33 22 00
info@vallee-dordogne.com - www.vallee-dordogne.com

RANDONNÉE CHÂTEAU DU DOUX

ALTILLAC, VALLÉE DE LA DORDOGNE

10 KM



BALISAGE : JAUNE . N°1

NIVEAU : FACILE



3h



1h15 moyen



+338m

POURQUOI CETTE RANDO ?

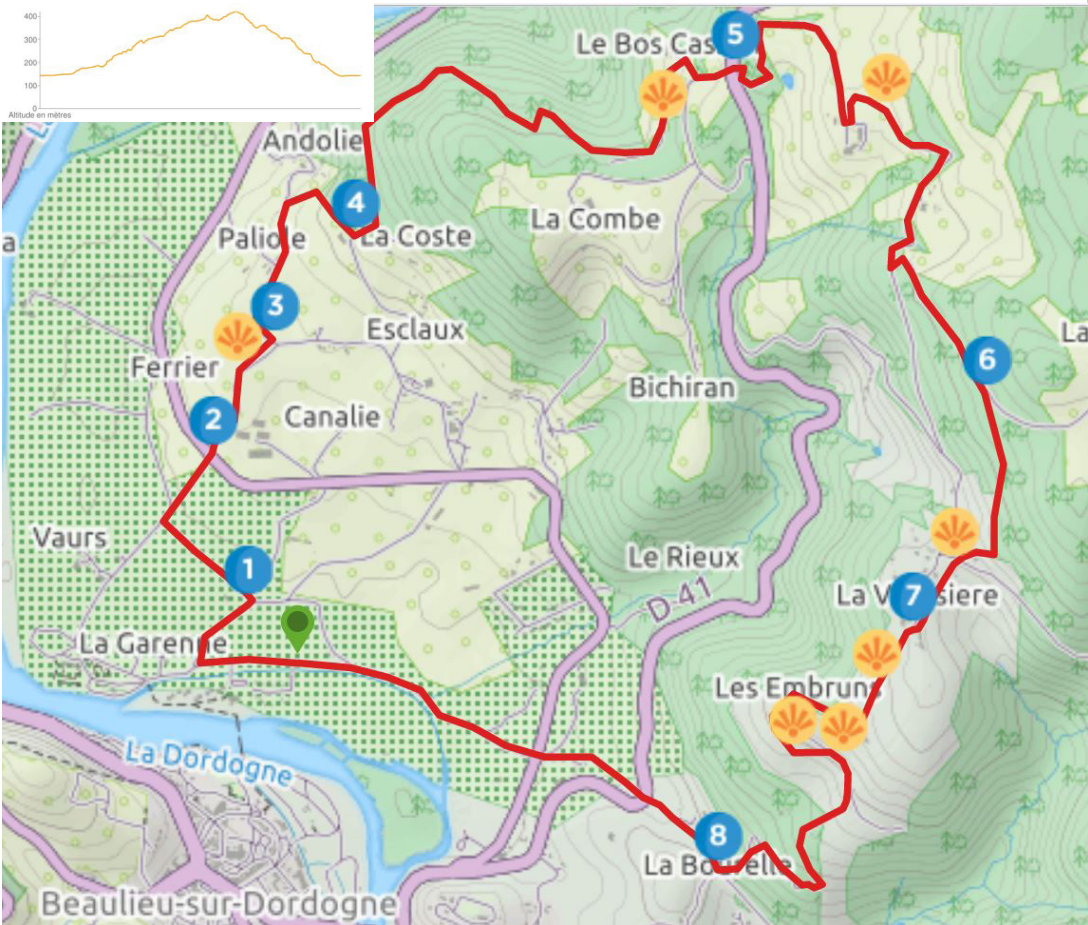
- Panoramas
- Circuit ombragé
- Patrimoine bâti

« Depuis la Vallée de la Dordogne, un chemin progresse vers les hauteurs d'Altillac, au midi de la Xaintrie. L'influence partagée du Quercy (sur les maisons) et du Cantal (sur les granges) se ressent dans le bourg. »



Vallée de la Dordogne

ROCAMADOUR • PADIRAC • COLLONGES-LA-ROUGE



Dordogne, Beaulieu-sur-Dordogne, Altillac et le département du Lot.
Traverser Les Embruns, puis emprunter l'unique voie empierrée qui descend à La Bourelle. *Cabane de vigne.*

8 Au carrefour, emprunter la route de droite. Rejoindre tout droit le village de vacances.

DÉPART :

Depuis l'entrée du village de vacances d'Altillac, se diriger vers la piscine. Faire 50m, puis prendre la petite route à droite.



- 1** Au carrefour, suivre la voie empierrée de gauche. Tourner à droite sur la route.
- 2** Au carrefour, monter en face par un chemin creux et ombragé.
- 3** À la route, prendre à gauche. *Vue sur la vallée de la Dordogne.* Traverser Paliolle et suivre un chemin creux à droite entre les prés puis à travers bois.

4 Au carrefour, suivre la voie goudronnée à gauche. Monter en sous-bois sur un chemin empierré à gauche. *Vue sur la vallée de la Dordogne.*

5 Au carrefour, suivre la direction « Château du Doux ». Après le château, monter à gauche direction La Borderie.

6 500m plus loin, quitter la route pour suivre un sentier descendant à droite. Au carrefour, suivre le petit chemin goudronné en face.

7 Au carrefour, prendre la route à gauche, qui descend. *Vues sur la*



ALTILLAC

La position favorable d'Altillac explique la permanence d'un habitat du néolithique à nos jours : dolmen de La Borderie, souterrains refuges (Moyen-Age) et de nombreux châteaux (Miegemont, Majorie Haute, Brâ qui a appartenu au Maréchal de Camp Marbot après la Révolution, Vours, Sugarde, Bichiran et Gary). L'église d'Altillac du XVIème et son clocher-porche du XIème siècle domine sur sa butte.