




Croix de Peyrelevade







Pigeonnier de Mercurool

Fiche randonnée
Boucle de Borrèze
BORREZE




Conseils pour randonner

-  N'oubliez pas que vous n'êtes pas des chameaux, **prenez donc de l'eau dans votre sac !**
-  A moins que vous ne soyez des Robinsons Crusoé, prévoyez de **bonnes chaussures de randonnée !**
-  **Soyez respectueux de la nature** : les fleurs sont tellement plus belles dans leur écrin de verdure !
-  Comme les animaux, ne laissez pas des traces qui s'effacent ! **Pas de déchets !**



Partager vos avis et vos photos sur Instagram ou Facebook! #fenelontourisme #randofenelon

Si vous rencontrez des problèmes d'entretien et de balisage, merci de nous le signaler via l'adresse tourisme@paysdefenelon.fr ou dans nos bureaux d'information touristique

Secours : 18 ou 112 / SMS d'urgence pour sourds et malentendants : 114



INFO PARCOURS

Distance : **10.2 km**
 Dénivelé : **+388 m**
 Temps : **3h à pied**
 Balisage jaune

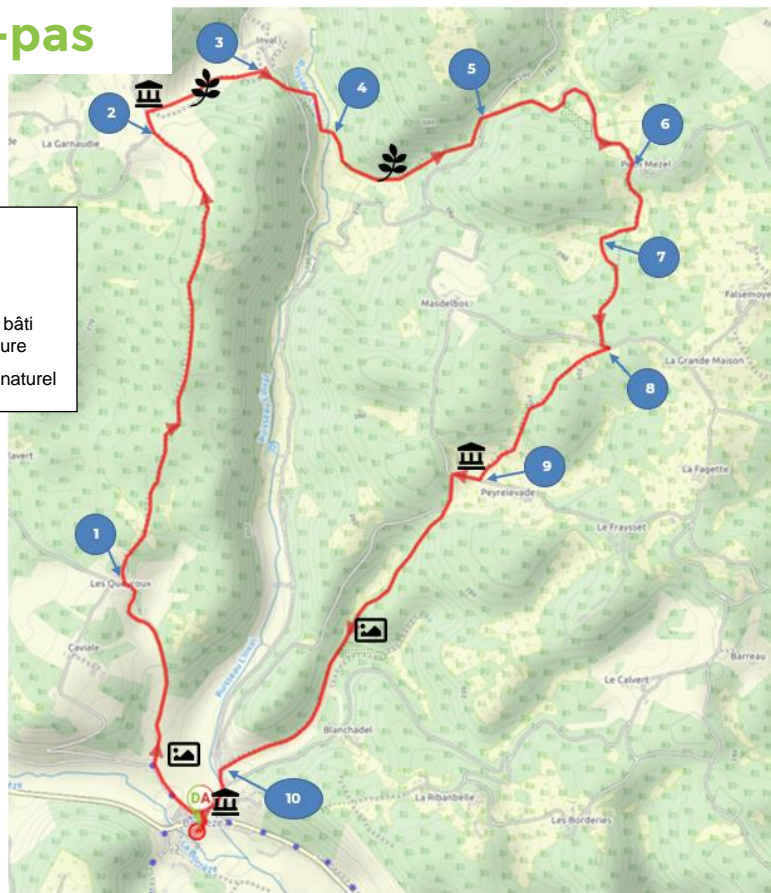
La boucle de Borrèze est une randonnée agréable qui vous amènera sur les côteaux calcaires de ce village limitrophe au Lot. Vous rencontrerez de jolis murets en pierre encore très présents dans la région et quelques beaux bâtis (pigeonnier, croix en fer forgé) au milieu d'une végétation typique du Causse (orchidées, genévriers).

Office de Tourisme
 du Pays de Fénélon
 ZA. Rouffillac
 24370 Carlux
05 53 59 10 70
tourisme@paysdefenelon.fr
www.fenelon-tourisme.com

Grâce à ce QR code retrouvez ce tracé en version numérique sur le site www.fenelon-tourisme.com



Pas-à-pas



- Etape
- Panorama Paysage
- Patrimoine bâti et architecture
- Patrimoine naturel

Départ : Depuis le panneau d'appel situé sur le **parking du bourg**, traverser la route principale et rejoindre le Monument aux morts. Tourner de suite à droite. Suivre la direction « Les Queyroux ». Arrivé au petit calvaire, partir à gauche direction « Les Queyroux ». A la sortie du bourg, passer devant le cimetière. Point de vue sur la carrière. A l'intersection suivante, prendre à droite direction « Les Queyroux ». Continuer jusqu'au hameau des Queyroux.

Vue sur **la carrière** (pierre de Borrèze)

1. Arrivé au lieu-dit « Les Queyroux » prendre à droite (poteau indicateur derrière l'arbre). Rester sur la droite pour quitter le hameau. Beaux murets en pierres sèches, enclos et grangette. Continuer tout droit entre les murets en pierres jusqu'au hameau de Mercuriol, mare sur la droite du chemin avant d'arriver au hameau, à l'entrée de Mercuriol.

Hameau de Mercuriol : belle vue et beau pigeonnier avec toiture en lauze dans la cour de la propriété en arrivant

*source : église de Borrèze

2. A la route prendre à droite (croix à gauche), puis prendre le chemin qui descend (panneau indicateur boucle de Borrèze)

Quelques beaux hêtres bordent le chemin de ce versant Nord qui contrastent avec la végétation de cause présente jusqu'à maintenant.

3. A l'intersection aller tout droit prendre le sentier qui descend. Une centaine de mètres plus loin, à la route, prendre à droite et tout de suite le chemin qui descend à gauche. Panneau explicatif du chemin des meuniers qui croise le sentier de randonnée, à lire sur place.

4. Après avoir traversé le ruisseau de L'Inval prendre à droite au bief.

Un peu plus loin à gauche sur le coteau une belle **pelouse sèche à genévriers**, suivie plus loin d'un bel effleurement rocheux calcaire.

5. Arrivé à la route, prendre à gauche puis un peu plus loin à droite, direction Pech Mezel. Rester sur la route jusqu'au hameau.

6. Arrivé à l'entrée du hameau prendre le chemin à droite qui descend dans le vallon

7. A la sortie du vallon, prendre le sentier qui monte à gauche dans les bois en haut. Laisser le chemin sur la gauche, continuer tout droit.

8. A la route prendre à gauche puis juste après, à la table de pique-nique, le chemin à droite.

9. A la route prendre à droite. Puis, au carrefour, tourner à gauche.

Calvaire

Moins de 200m plus loin, quitter la route en vous engageant sur le chemin qui descend à gauche après le verger. Attention le poteau indicateur est en retrait de la route.

En descendant à gauche, **lande à genévriers** en arrivant près du village. **Vue sur le clocher** et belle pelouse sèche sur le coteau à droite.

10. A la route prendre à gauche. Croix et panneau d'interprétation des moulins de l'Inval. Au carrefour suivant, continuer tout droit. Au pont, prendre à droite vers l'église. Devant la mairie prendre à gauche pour rejoindre le parking

Eglise de Borrèze. L'église St Martin est une église romane du 12ème siècle. Ce bâtiment imposant rappelle que la population fut importante. En effet, à la fin du 19ème siècle la construction du chemin de fer et du viaduc de Souillac attira de nombreux ouvriers, la commune comptait alors plus de 1000 habitants.

« Nef unique (25m), dont les murs sont partiellement du 12ème siècle, faite de 5 travées barlongues voûtées d'ogives et terminées par une abside polygonale. Sur la première travée, intéressant clocher carré du 14ème couvert d'un toit d'ardoises à quatre pans. »

Les représentations d'ours sur l'église viendraient des Wisigoths qui ont amené leur culture et leurs croyances, vers 430, la vallée ayant été occupée par un chef Wisigoth à cette époque-là*.