

RANDONNÉE PÉDESTRE

NZ1

À VOIR, À SAVOIR...

D'EAU ET DE QUARTZ NOUZEROLLES



Croix monumentale et chapelle de Saint-Antoine

Située face à la chapelle Saint-Antoine, ancien lieu de célébration des offices, cette croix se dresse dans le cimetière qui entourait autrefois la chapelle. Le socle, ancien, est constitué de fonds baptismaux du 14ème siècle ou du 15ème siècle. Une nouvelle croix a été placée sur ce socle à la fin du 19ème siècle. Elle porte la date de 1874.

Cette ancienne église placée sous le patronage de l'abbaye bénédictine de Notre Dame de Déols (Indre), est devenue chapelle Saint-Antoine quand la chapelle seigneuriale est devenue église paroissiale. Elle constitue un mystère avec les pierres sculptées de la croix de malte sur sa façade extérieure.

En 1957, elle a été restaurée grâce à un mécène originaire de la commune, Arsène Gorgeon, entrepreneur à Paris.



Puits à guérite au Baillevent

De plan circulaire, ce puits à guérite, de 1,20m de hauteur, constitue un édifice remarquable par sa toiture en poivrière, surmontée d'une boule en granit.



NZ1

D'eau et de quartz 7 km / 2h00

Difficulté : ▲▲▲△△

Dénivelé : 175 m - Bitume : 36 %

Départ place de la mairie à Nouzerolles :
46,38004 ; 1,740449

En sortant du parking, prendre la rue à gauche puis la route d'Aigurande à droite. Au 1er carrefour, tournez à gauche rue du Baillevent, puis prendre le chemin à gauche entre deux granges et descendre jusqu'à l'église. Longez le petit étang, prendre le chemin à droite jusqu'à la route.

Prenez la route d'Aigurande à gauche (D5) et remonter jusqu'à la mairie. Reprenez à droite la rue de la mairie puis tout droit. Au carrefour prenez la route de la petite Creuse puis la route en direction de La Jarrige à droite. Tout droit sur 700m. Traversez le village et prenez à droite puis à gauche.

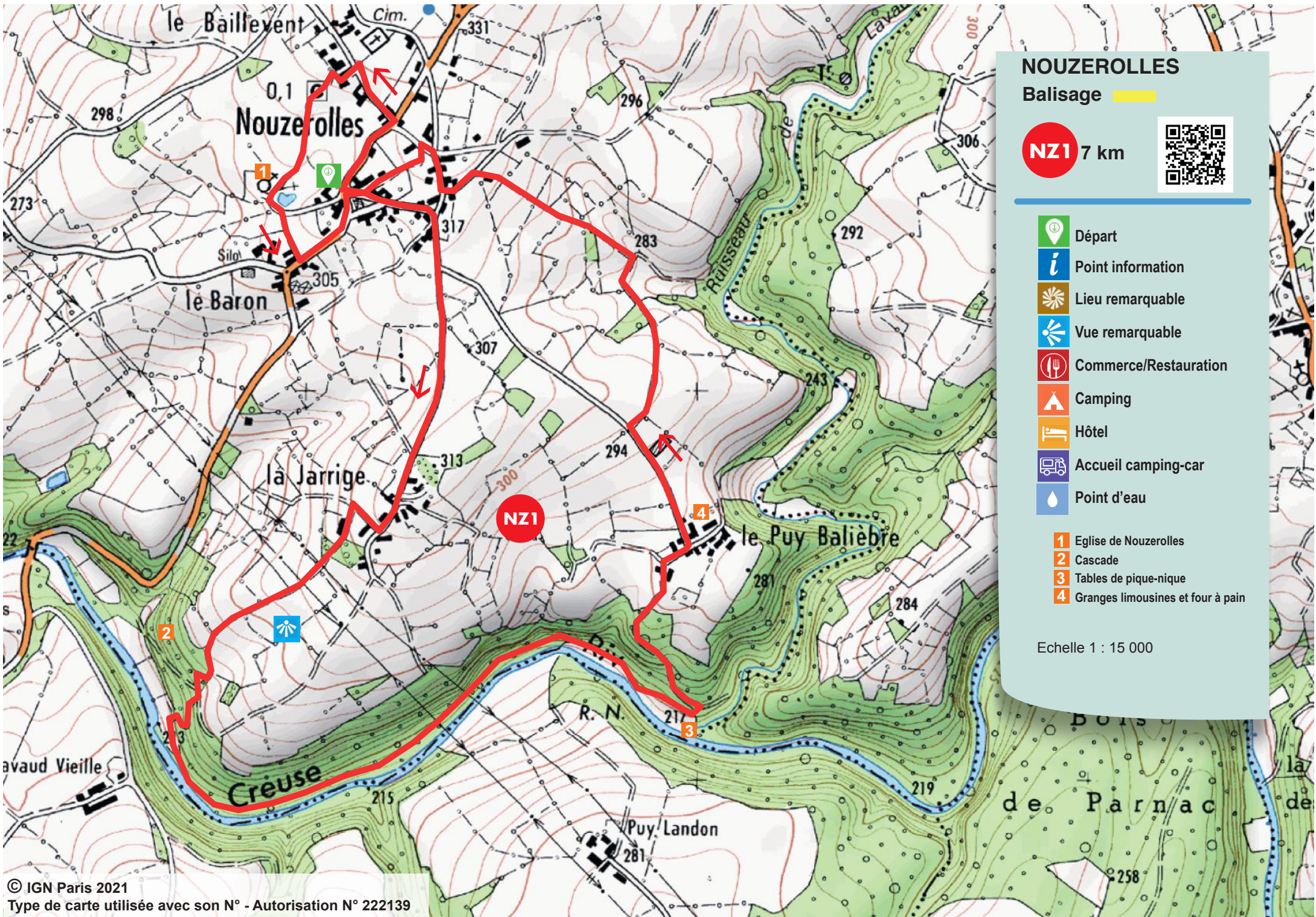
A 100m, prenez le chemin de droite pour longer le bord de Creuse (1,3 km). Aux tables de pique-nique prenez le chemin abrupt. Tout droit sur la route puis à gauche pour sortir du Buy Balièbre. Chemin à droite après la stabulation. Suivez la passerelle. A la sortie, tournez à gauche sur la piste jusqu'à la route. A gauche puis 1ère à droite.

Au carrefour prenez la route du Lobinat à gauche puis le 1er petit chemin sur la gauche qui redescend à la mairie.




BUREAU D'INFORMATION TOURISTIQUE
81, Grande-Rue
23800 DUN LE PALESTEL
Tél. 05 55 89 24 61
info@paysdunois-tourisme.fr
www.creuse-tourisme.com/pays-dunois/









NOUZEROLLES

Balisage 

 NZ1 7 km



-  Départ
-  Point information
-  Lieu remarquable
-  Vue remarquable
-  Commerce/Restauration
-  Camping
-  Hôtel
-  Accueil camping-car
-  Point d'eau

-  1 Eglise de Nouzerolles
-  2 Cascade
-  3 Tables de pique-nique
-  4 Granges limousines et four à pain

Echelle 1 : 15 000