



Lavoir du moulin du Janicot

Eglise d'Eybènes





Vue depuis le hameau de Barbeyroux



Fiche rando
Borrèze - la Borrèze

Les Chemins des Meuniers en Pays de Fénelon

Conseils pour randonner


-  N'oubliez pas que vous n'êtes pas des chameaux, **prenez donc de l'eau dans votre sac !**
-  A moins que vous ne soyez des Robinsons Crusoe, prévoyez de **bonnes chaussures de randonnée !**
-  **Soyez respectueux de la nature :** les fleurs sont tellement plus belles dans leur écrin de verdure !
-  Comme les animaux, ne laissez que des traces qui s'effacent ! **Pas de déchets !**



Partager vos avis et vos photos sur Instagram ou Facebook ! #fenelontourisme #randofenelon

Si vous rencontrez des problèmes d'entretien et de balisage, merci de nous le signaler via l'adresse tourisme@paysdefenelon.fr ou dans nos bureaux d'information touristique

Secours : 18 ou 112 / SMS d'urgence pour sourds et malentendants : 114



INFO PARCOURS

Distance : **15,2 km**
Dénivelé : **+ 388 m**
Temps : **5h à pied**
Fléchage **jaune et APAM***

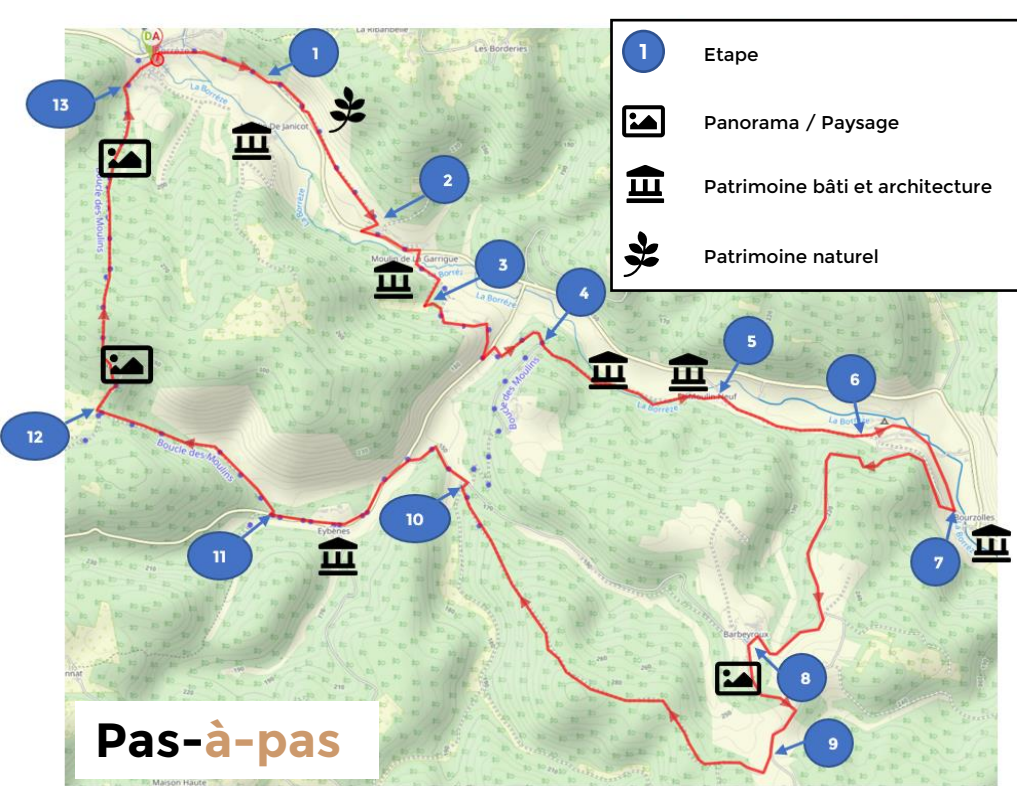
Association Périgordine des Amis des Moulins

Office de Tourisme du Pays de Fénelon
Z.A. Rouffillac
24370 CARLUX
05 53 59 10 70
tourisme@paysdefenelon.fr
www.fenelon-tourisme.com

Ce parcours d'environ 15 km vous emmène à la limite du département du Lot. Sur ce chemin des meuniers, vous découvrirez le moulin du Janicot, le moulin de la Garrigue, et le moulin Neuf. Une belle balade entre rivière de la Borrèze et paysages de Causse.

Grâce à ce QR code retrouvez cette fiche en version numérique sur le site www.fenelon-tourisme.com





Pas-à-pas

Départ - Depuis le panneau d'appel du chemin des meuniers situé sur le parking principal du village, prendre la départementale à droite et la longer sur environ 200m.

1. Environ 80 m après avoir dépassé le stade, emprunter le sentier qui monte à gauche.

Quelques mètres plus loin : aller/retour possible jusqu'au moulin du Janicot sur votre droite. Sur place, lavoir visible et moulin encore en fonctionnement, si vous avez la chance de tomber sur le propriétaire.

Moulin et lavoir du Janicot* - Le moulin du Janicot, propriété privée appartenant à la famille Neyrat, depuis 1842. Une famille de meuniers où Jean, le dernier meunier, cessa ses activités en 1992.

C'est le seul moulin en état de fonctionnement sur la Borrèze que Jean-Pierre continue à faire fonctionner. Particularité de ce moulin, il n'est pas attenant à la maison principale et possède un lavoir.

Zone Natura 2000 - Dans cette zone, si vous y passez à la bonne saison, tentez de dénicher des orchidées (un panneau vous présentera les Orchis, orchidées qui apprécient particulièrement l'environnement des côteaux calcaires), mais ne les cueillez surtout pas, car elles sont protégées.

1 Etape



Panorama / Paysage



Patrimoine bâti et architecture



Patrimoine naturel

2. Laisser le chemin qui part en face vers la maison, poursuivre à droite. A la route, prendre à gauche et longer la route sur environ 100 m (attention, endroit dangereux avec peu de visibilité avant le virage). Tourner ensuite à droite vers le moulin de la Garrigue.



Moulin de la Garrigue - Environ une centaine de mètres plus loin, laisser le chemin qui part à droite, emprunter le chemin herbeux qui part en face, puis qui monte immédiatement à droite.

3. En haut des 5 petites marches, tourner à gauche et longer la propriété. Le chemin se transforme petit-à-petit en route goudronnée. A la route départementale environ 400 m plus bas, tourner à gauche en prenant le virage en épingle à cheveu. Puis, 40 m plus loin, prendre la petite route à droite, direction Vieillefargues.

4. Continuer en face par le chemin qui descend.



Petit pont de pierre au-dessus de la Borrèze



Moulin neuf

5. A la route prendre à droite.

6. Au camping monter par la petite route à droite « Avenue de Versailles ».

7. A la route, prendre le virage à droite en épingle à cheveu, direction « Retour vers Barbeyroux ».



Eglise de Bouzolles (aller/retour possible en 10 min).

L'Eglise Saint-Projet, d'abord implantée à Blagour fut déplacée au Xème siècle à Bouzolles. Il subsiste quelques traces de l'ancienne église romane transformée en habitation à quelques mètres de l'église actuelle qui a été construite au XIXème siècle. Elle comporte une nef à collatéraux étroits et un chœur fermé par un mur droit. Un haut clocher d'une travée s'ouvre à l'est. L'intérieur comporte un mobilier de qualité, contemporain de la construction. Les vitraux sont des dons des paroissiens. Le vitrail occidental représentant Saint Jean-Baptiste est l'œuvre de l'atelier toulousain de Louis-Victor Gesta.

Un sous-sol de mauvaise qualité et des travaux de curage de la Borrèze ayant fait baisser la nappe phréatique, les fondations de l'église ont subi de nombreux désordres et l'église menace de tomber en ruine.

Source : Pays d'art et d'histoire de la Vallée de la Dordogne lotoise.

8. A l'embranchement, tourner à gauche.



Beau point de vue à droite.

Au carrefour suivant, prendre à droite.

9. Emprunter le chemin à droite, direction Eybènes. A la patte d'oie environ 300m plus loin, poursuivre à droite.

10. Au croisement, prendre à droite le chemin de castine, puis immédiatement la route à gauche. A la D47, la longer en prenant à gauche pendant environ 4000m.



Hameau d'Eybènes avec son église et son manoir.

Eybènes a fusionné avec Eyvigues en 1827, puis cette nouvelle commune a fusionné avec Salignac en 1960. Autrefois, les enfants des fermes environnantes venaient nombreux et à pied jusqu'à cette école.

Eglise romane qui garde quelques traces de peinture à l'intérieur. Elle est en cours de restauration.

Source : Mémoire et patrimoine du Salignacois.

11. Environ 300m après le village d'Eybènes, prendre le chemin qui monte à droite (laisser celui qui part le plus à droite des deux).

12. A la croisée des chemins, tourner à droite.



Beau panorama à droite.



Point de vue sur le village de Borrèze.

13. Le chemin se transforme en route. Prendre directement à droite puis à gauche après l'école, puis retrouver le parking d'où vous avez débuté la randonnée.