



FICHE 11

Gb4 Circuit de la Gartempe

Départ identique GB2 ; après avoir traversé la D912, le chemin arrive à la D48. Prendre vers la gauche. Suivre cette route jusqu'à Condat pour prendre une rue à droite dans le village qui redescend vers la Gartempe. Suivre cette petite route sur 2 km pour trouver au sommet d'une butte le départ du GB4bis sur la droite. Pour faire le grand tour, continuer tout droit pour croiser la D4 et prendre la piste en face. Avant la sortie de la forêt, prendre le chemin à droite qui repart un peu en arrière et serpente entre les arbres pour arriver sur une piste agricole. Suivre la 1^{ère} à gauche pour rejoindre la D96 et aller tout droit dans le chemin en face. Descendre jusqu'à la Gartempe pour la traverser et remonter à Ribette. A 200 m, tourner à droite sur la D52 pour rejoindre Livergnat (le GB4bis et GB3 se rejoignent entre temps pour retourner vers le Grand-Bourg). Suivre cette piste à gauche avant Livergnat d'en Haut, qui ramène à Laugères puis Grand-Bourg.

Gb5 Promenade des rois fainéants

Départ commun avec le GB2. Laisser ce dernier à gauche et entrer dans Salagnac. Dans le village, tourner à droite sur une petite place herbeuse, prendre le chemin au fond à droite. Descendre jusqu'à la route pour prendre le chemin en face qui mène directement à Saint Priest-la-plaine. Traverser le gué du ruisseau de veau sur une petite passerelle en pierre.

En vue de Saint Priest-la-Plaine, suivre la petite route à gauche pour passer dans le village, tourner à droite pour prendre la D96, direction Quinsac.

1 500 m plus loin, dans un virage à gauche, prendre le plus à droite possible une piste agricole qui mène à Grésol, continuer tout droit sur la route qui mène à la D912. Prendre à droite sur 300 m, pour prendre ensuite à gauche vers Ardannes (sur la droite, une butte boisée au milieu d'un pré, vestige d'une motte féodale du X^e siècle). 300 m après le village, on retrouve le Gb4 sur la D48 que l'on suit sur la droite pour rentrer à Grand-Bourg.

Ne pas oublier de prendre le chemin de droite après la Gartempe.

Salagnac

Salagnac relevait jusqu'en 1790 de l'ancien diocèse de Limoges et du haut Limousin mais était situé, dès la période médiévale, à proximité de la frontière du comté de la Marche vers le nord.

L'une de ces routes conduit de Saint-Léonard-de-Noblat à Aigurande, puis à Bourges. C'est un itinéraire interfluve qui a guidé les limites administratives des communes et des sections. Il est désigné du sud au nord sous le nom de Chemin des Romains, Chemin des Pouges, Chemin ferré. Cet itinéraire dessert les Bourgs de Bénévent et du Grand Bourg jusqu'à Aigurande. L'itinéraire est jalonné par des lieux de cultes édifiés en contiguïté sur la route et dont les patronages suggèrent la précocité : Saint Etienne au Grand Bourg...

Un second itinéraire se détache du précédent au Grand Bourg et file vers le sud-est en direction de Bourgneuf. Un troisième itinéraire, toujours issu du même carrefour, se dirige en droite ligne, du sud au nord, vers Argenton-sur-Creuse. A la différence des deux précédents, c'est un itinéraire par monts et par vaux qui franchit rivières et ruisseaux sans les éviter. Cet itinéraire est jalonné par des lieux de culte dont les patronages, souvent empruntés à la Gaule du nord, suggèrent une origine plus tardive.


Un quatrième itinéraire se sépare du carrefour en direction du nord-est et se dirige vers la Souterraine, par monts et parvaux, et un cinquième et dernier itinéraire, par monts et par vaux, dit Chaussadi sur les anciens cadastres, rejoint Fursac à l'ouest. Il franchissait la Gartempe au pied de l'actuel village de Salagnac, sur un pont aujourd'hui disparu, ce qui atteste l'importance du trafic charrié par cet itinéraire. A voir également, les fondations du château en bordure de la Gartempe et la motte féodale datant du X^e siècle.

Château de l'Age au Seigneur

Le château est entouré d'un parc que l'on repère de très loin grâce à son séquoia géant et ses cèdres du Liban, des érables et encadrants le portail sur la D4, deux tulpiers de Virginie se couvrant de fleurs au printemps.

Le pas de Gargantua

Gargantua a ici laissé ses traces... passage à gué avec passerelle en granit.



Grand-Bourg Vallée Gartempe et Peyroux

Gb1 Le Peu du Venant

Départ de l'église. Prendre la rue derrière l'église à gauche du presbytère ; longer un parc et tourner à droite dans le chemin des jardiniers pour suivre la D912 vers la gauche. A 60 m, tourner à droite dans le chemin qui mène à Lavaudroy.

Avant le village se trouve un étang où les hérons cendrés viennent souvent pêcher. Dans le village, quitter le GB3 en prenant une piste à gauche qui ramène vers la forêt. Revenir vers Grand Bourg en traversant le Peu du Venant puis le chemin de départ en sens inverse (vers la droite)

Gb2 Séquoias et tulpiers de Virginie

Départ devant la poste. Prendre la « rue du nord » puis descendre la « rue de la Pierre-Grosse ». Passer devant la fontaine Saint Léobon pour suivre le chemin qui descend vers la Gartempe.

300 m plus loin les circuits GB2 et GB5 tournent à gauche alors que le GB4 file tout droit. Prendre la passerelle sur la Gartempe pour traverser le lotissement du Merisier et suivre la route vers la gauche.

A 150 m, à la croix du bonheur, tourner à droite puis de suite à gauche pour aller à Salagnac. En vue de Salagnac, prendre le chemin à gauche puis encore à gauche pour aller croiser la route du « moulin Sebrot ».

Le chemin descend en face vers la Gartempe pour rejoindre le « moulin du Pont » après avoir longé les pieds des ruines du château de Salagnac, et être passé sous la motte féodale. Traverser le pont sur la Gartempe pour rejoindre la route tout droit vers « les granges » ; entrer dans le village par la rue à droite puis tourner à droite dans une ancienne cour de ferme pour prendre à gauche le chemin près de la haie du

fond. En arrivant à l'Age au Seigneur, monter dans le village par la première route à gauche, passer entre les maisons pour arriver à la D4. Au stop, tourner à gauche pour descendre par la première piste à droite. Arrivés en haut d'un raidillon, tourner à droite sur une piste agricole.

Au hameau du Moutier, rue de gauche pour prendre à droite après les maisons. Tour droit à la croisée de routes suivante puis descendre à gauche par une piste. A gauche pour traverser le village et reprendre la route vers la droite. Intersection suivante, remonter à gauche sur 250 m pour suivre la première piste à droite menant à Villesange.

Au village, prendre la route vers la droite jusqu'à Lavaudroy pour tourner à gauche et traverser le hameau tout droit jusqu'à une piste agricole à suivre tout droit jusqu'à Grand-Bourg.

Gb3 L'étang de la Ribbe

Départ identique au GB1. A la sortie de Lavaudroy, tourner à gauche sur la route pour prendre le 2^e chemin à droite. Couper la D912 pour suivre l'ancienne route puis tourner à gauche en direction du Petit Cloux. Après 250m, prendre le chemin à droite. 1,5km plus loin, tourner à droite sur la route devant un étang. Prendre la route à gauche dans le Grand Cloux pour rejoindre la D44, puis la suivre à droite. Longer le parc du château de la Ribbe.

Après 1km, prendre la route à gauche puis un chemin dans la Ribbe. Après l'étang, où l'on peut voir des cyprès chauves, prendre le chemin de droite qui mène à la Peyre. Là, prendre le chemin en face pour aller à la Barde. Au village, tourner à droite sur la route qui mène à la D52 à la rencontre du GB4. Tourner à gauche pour rentrer au Grand Bourg par Livergnat et Laugères.


Couleur du balisage : JAUNE

N°	Départ	Km	Durée	Difficulté	Dénivelé +	% Bitume	Patrimoine naturel	Patrimoine bâti
Gb1	Grand-Bourg	4	1h20	▲▲▲▲	60 m	0 %	●●●	◆◆◆◆
Gb2	Grand-Bourg	14	4h00	▲▲▲▲	100 m	25 %	●●●	◆◆◆◆
Gb3	Grand-Bourg	13	4h00	▲▲▲▲	70 m	30 %	●●●	◆◆◆◆
Gb4	Grand-Bourg	16	4h30	▲▲▲▲	65 m	50 %	●●●	◆◆◆◆
Gb5	Grand-Bourg	10	3h00	▲▲▲▲	50 m	60 %	●●●	◆◆◆◆

Informations :
Office de Tourisme du Pays des Eaux Vives
2 rue du Marché - 23210 BÉNÉVENT L'ABBAYE
Tél. : 05 55 62 68 35 - E-mail : ot.eaux.vives@wanadoo.fr



Randonnée Pédestre Pays Ouest-Creuse

 Panorama ou point de vue

1 Église ou chapelle

2 Parc ou forêt

3 Hameau intéressant

4 Fontaine ou lavoir

5 Mégalithe ou roche

6 Moulin

7 Fosse minière

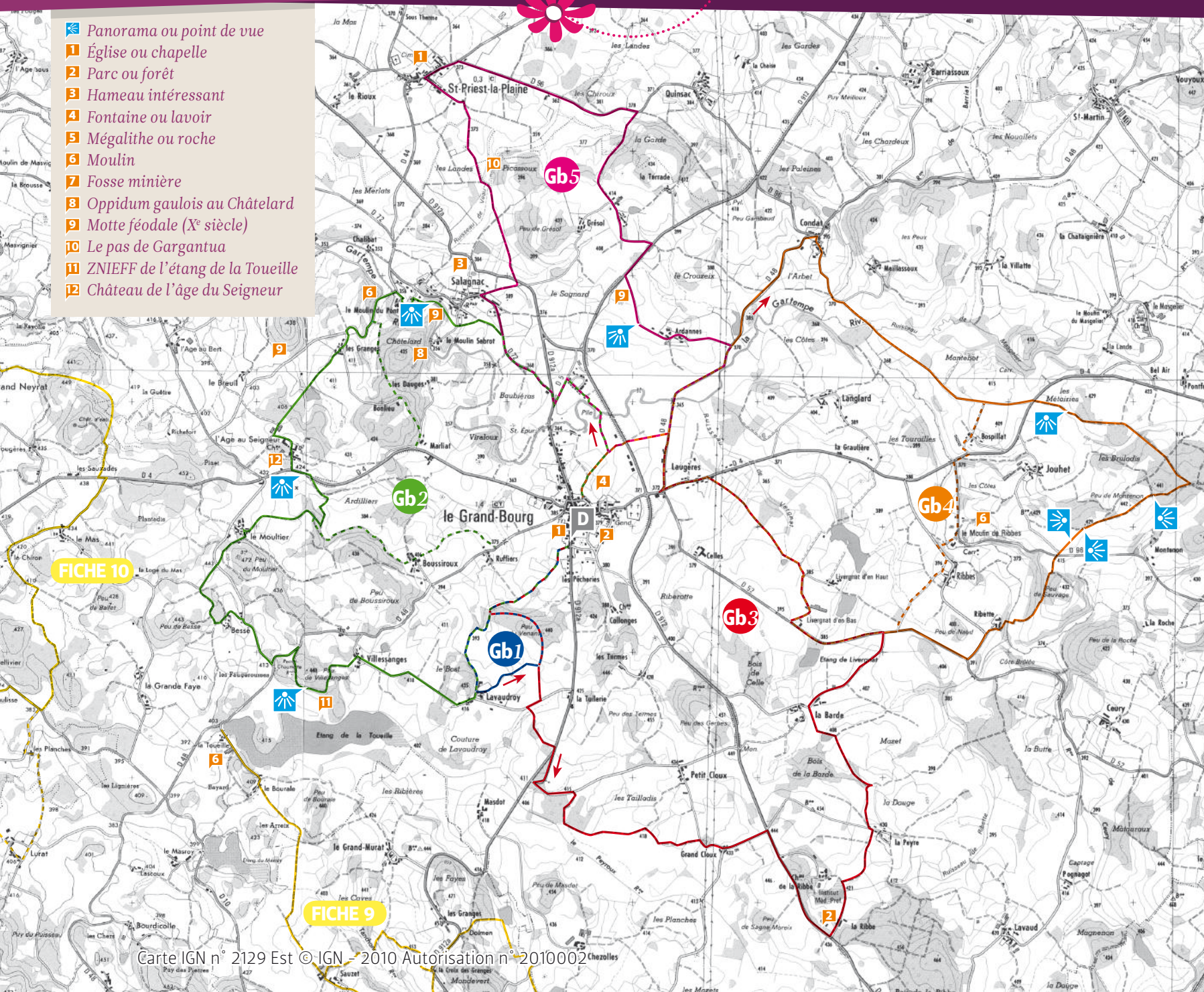
8 Oppidum gaulois au Châtelard

9 Motte féodale (X^e siècle)

10 Le pas de Gargantua














11 ZNIEFF de l'étang de la Toueille

12 Château de l'âge du Seigneur



Gb1 4 km **Gb2** 14 km **Gb3** 13 km **Gb4** 16 km **Gb5** 10 km

CARTE 11

- B1** N° de Circuit
- D** Départ
- i** Point Information
-  Lieu remarquable
-  Vue remarquable
-  Restaurant/Bar
-  Camping
-  Hôtel
-  Location Vélo
-  Piste Trial
-  Accueil Camping-car
-  Lavage vélo
-  Garage
-  Sens du circuit
-  Liaison non balisée
-  Autre circuit



Échelle 1 : 40 000 (2,5 cm = 1 km)

0 400 m 800 m 1200 m 1600 m

Carte IGN série bleue 2129 Est