50,8 km Cyclotourisme en Lot-et-Garonne

Rembrandt - Communauté de Communes Val de Garonne

LOT-ET-GARONNE SUD-OUEST AQUITAINE FABRIQUÉ CHEZNOUS

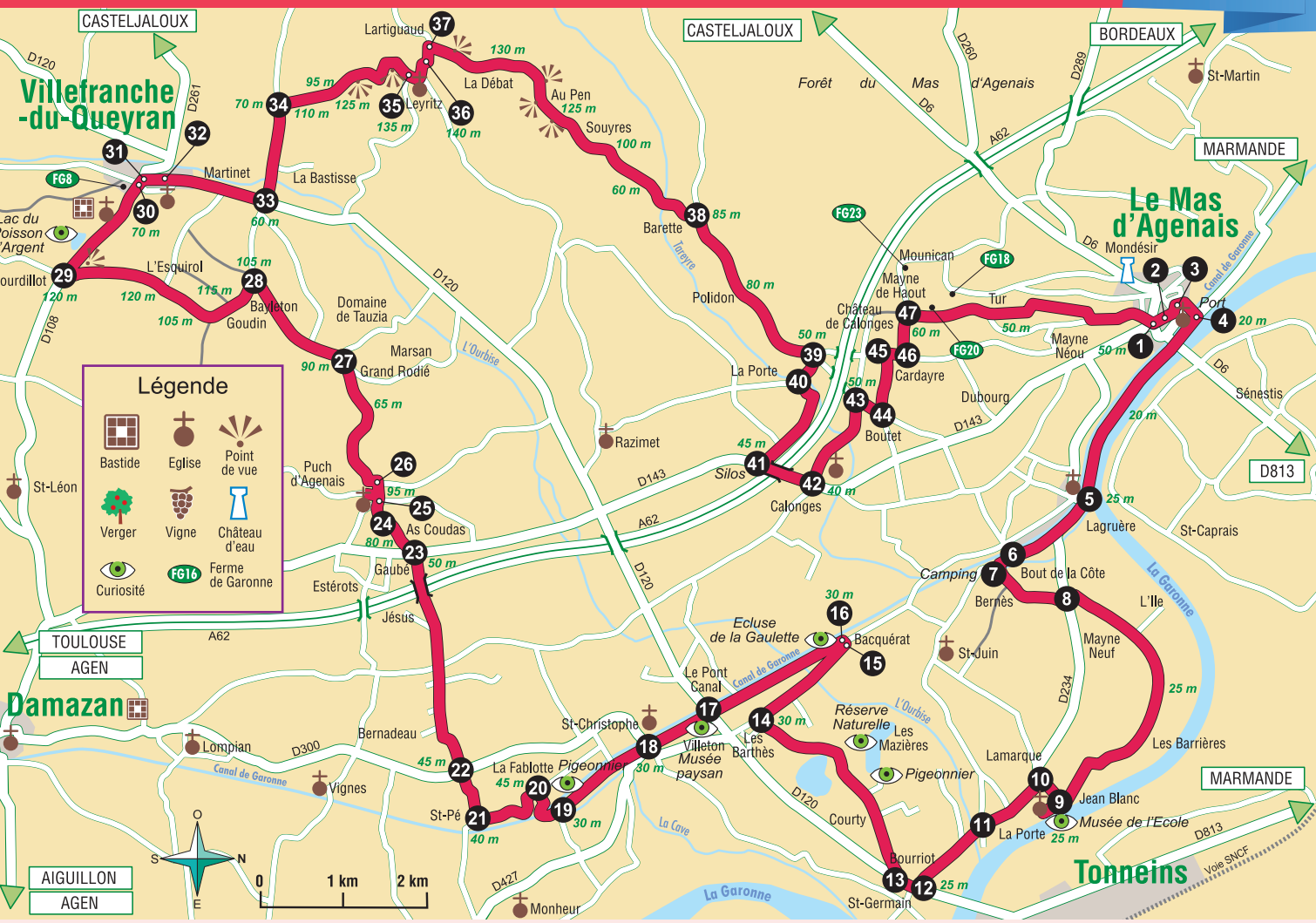

Circuit Rembrandt - *Dénivelée cumulée 425 m*

			Km	Km cumulé	Altitude
1	Place de la Mairie - Grande Rue	←	0	0	50
2	Rue ???	→	0,20	0,20	50
3	Rue Galliane	→	0,30	0,50	45
4	Après le pont sur le canal Voie verte	→	0,20	0,70	20
5	Après le pont de Lagruère reprendre Voie Verte	→	2,50	3,20	25
6	Pont du Bout de la Côte	↑	1,10	4,30	25
7	Camping	←	0,10	4,40	25
8	Carrefour D 234	↑	1,10	5,50	25
9	Musée école de Lamarque	→	3,30	8,80	25
10	Carrefour D 234	←	0,40	9,20	25
11	La Ponte	↑	0,90	10,10	25
12	D 120 vers Casteljaloux	→	1,00	11,10	25
13	Vers La Mazière	←	0,10	11,20	25
14	Les Barthes Route perpendiculaire	→	2,80	14,00	30
15	Route Bacquerat	←	1,40	15,40	30
16	Ecluse de la Gaulette Voie Verte	←	0,10	15,50	30
17	Mairie Villeton Franchissement D 120	↑	1,70	17,20	30
18	D 300 Ecluse St-Christophe	↑	0,80	18,00	30
19	Route et pont de la Falotte	→	1,40	19,40	30
20	Carrefour sans nom	←	0,30	19,70	45
21	St-Pé	→	0,90	20,60	40
22	Stop D 300	↑	0,60	21,20	45
23	Stop D 143	↑	2,60	23,80	50
24	Entrée Puch d'Agenais	→	0,60	24,40	80
25	Salle des Fêtes de Puch	↑	0,20	24,60	95
26	Vers Casteljaloux	←	0,20	24,80	95
27	Domaine de Tauzia	←	1,70	26,50	90
28	Goudin / Bayleton	←	1,40	27,90	107
29	Carrefour Péchons D 108	→	2,40	30,30	120
30	Villefranche-du-Queyran	↑	1,40	31,70	70
31	Carrefour vers Centre Ville	→	0,10	31,80	70
32	Cédez le Passage Centre Ville D 261	↑	0,20	32,00	65
33	Vers Leyritz-Moncassin	←	1,20	33,20	60
34	Carrefour sans signalisation (forte montée)	←	1,10	34,30	70
35	Vers église de Leyritz	↑	1,80	36,10	135
36	Vers Moncassin	←	0,40	36,50	135
37	Carrefour trois routes (Lartiguaud)	→	0,20	36,70	140
38	Route perpendiculaire, lisière de la forêt du Mas	→	4,00	40,70	85
39	Menon	→	2,20	42,90	50
40	La Ponte	←	0,30	43,20	50
41	D 143	←	1,30	44,50	45
42	Centre ville Calonges vers Ste-Gemme	←	0,60	45,10	40
43	Carrefour après Boutet	←	1,10	46,20	50
44	Carrefour Le Mas	←	0,30	46,50	50
45	Cardayre	→	0,70	47,20	50
46	Carrefour trois routes	←	0,20	47,40	50
47	Allée château de Calonges	→	0,50	47,90	60
48	Carrefour trois routes	←	2,20	50,10	50
1	D 143 / D 6 / Retour Place mairie	←	0,70	50,80	50

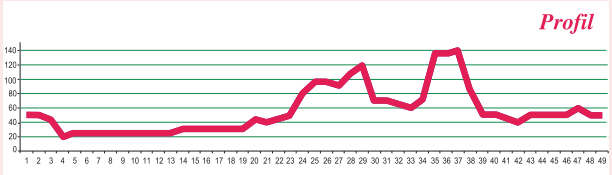

Cyclotourisme en Lot-et-Garonne

Rembrandt - Communauté de Communes Val de Garonne

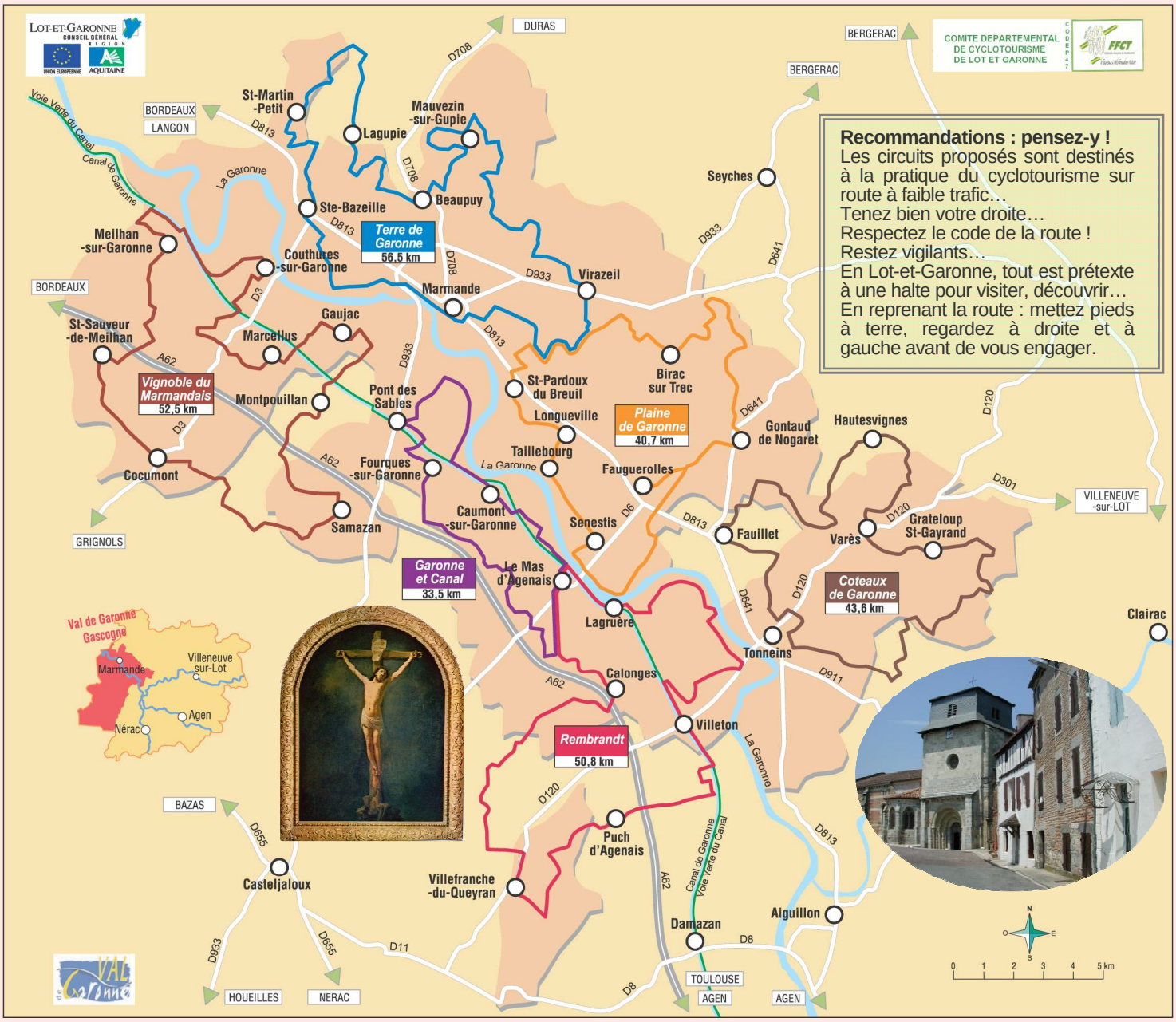

Pour en savoir plus

Comité Départemental du Tourisme de Lot-et-Garonne
Service Randonnée
271, rue de Péchabout - BP 30158
47005 AGEN CEDEX
Tél : 05.53.66.14.14 - 06.71.27.48.52
Courriel : randonnee@tourisme-lotetgaronne.com
Internet : www.tourisme-lotetgaronne.com
Office du Tourisme du Val de Garonne***
Courriel : info@valdegaronne.com
Internet : www.valdegaronne.com
Office du Tourisme de Tonneins - 05 53 79 22 79

En cas d'urgence - tél. 112

Le Christ en Croix de Rembrandt

Rembrandt, né le 15 juillet 1606, décédé le 4 octobre 1669 est considéré comme l'un des plus grands peintres de l'histoire de l'art baroque européen et l'un des plus importants peintres de l'École hollandaise du 17ème siècle. Il réalise plus de 400 peintures, 300 eaux-fortes et 300 dessins. En 1631, il peint le Christ en Croix qui est visible dans la collégiale St-Vincent du Mas-d'Agenais. Un tableau de Rembrandt, c'est quelque chose d'un peu mythique que l'on s'attend à contempler au Louvre, à côté d'une œuvre de Raphaël, de Van Gogh ou de Picasso. Alors un Rembrandt dans la petite église du Mas d'Agenais, cela sonne plutôt comme une gasconnade. De la place pavée plantée d'une halle aux allures médiévales, il faut pénétrer dans la Collégiale du 12ème siècle, se perdre entre sarcophages et stalles sculptées, avant de découvrir « La crucifixion ». La peinture fait partie d'une série du maître sur la Passion du Christ. Avec un jeton, le Rembrandt s'éclaire et une voix commente son histoire mouvementée et la qualité de sa réalisation. Il y a un moment réel d'émotion devant cette œuvre forte, lorsque l'on plonge dans le regard du supplicié…