

crédit photo: J. Macé / CDT 47



- Route
- Chemin
- Itinéraire
- Haies

### Légende

- Point de vue
- Eglise
- Curiosité
- Vigne

### Code de Balisage

- Bonne direction
- Changement de direction
- Mauvaise direction
- Variante






Distance : 11,1 km

Durée : 2h50 de marche, 1h20 à VTT

Vous êtes à 19 km au nord de Nérac par les D 930 et D 12, via Feugarolles.

Départ : parking boulevard de la République - GPS : Lat 44.258433, Long 0.299483

Balisage : 

Difficulté :   

Dénivelée cumulée : 190 m

**Buzet s'est étalée dans la large plaine où la Baïse va rejoindre la Garonne. Le château, vu sous différents angles, couronne le premier coteau qui borne la vallée. Il règne sur les vignes et les bois de la commune.**

- 1 Suivre le boulevard de la République en direction du port de Buzet.
- 2 Tourner à droite avant le pont sur le canal. Emprunter le chemin de halage herbeux. Franchir une passerelle et monter à droite le long d'une vigne, dans un chemin creux étroit. Emprunter la route, dite chemin de St-Martin à gauche au milieu des vignes. Traverser la D 642 **avec prudence**. Passer sous l'autoroute A 62.  
» Variante vers le point 7, circuit de 4,9 km. Prendre l'allée empierrée à droite.
- 3 Continuer tout droit vers La Chapellanie. Abandonner cette direction dans la montée pour suivre un chemin empierré vers Château Matelot. Tourner à droite dans un chemin herbeux, en contrebas d'une vigne. Descendre à gauche autour de la maison de Jousse. Prendre la route à droite sur environ 350 m. A la pointe d'un bosquet, bifurquer à gauche sur un chemin épingle. Longer une vigne. Continuer tout droit, dans un bois, puis en lisière.  
» Variante vers le point 6, circuit de 8,2 km. S'enfoncer à droite dans le bois.
- 4 Poursuivre la montée toujours tout droit sur un large chemin boisé.
- 5 Suivre la route en face, le long du mur d'enceinte du domaine de Gache. Au carrefour, au bout de la route, tourner à droite. Après la première ferme, au niveau d'un ancien quai de chargement, s'engager à droite dans un chemin empierré.
- 6 Au bout d'une longue descente, bifurquer à gauche face à un talus. A partir d'un carrefour de trois chemins, continuer toujours tout droit. Au quai de chargement, suivre la route montant à droite dans les vignes. Au lieu-dit La Tuque, aller tout droit. À Montalivet, bifurquer à droite sous un chêne. Contourner un champ dans un chemin creux. Dans le hameau de La Téoulère, suivre la route. Tourner à droite à l'angle d'un hangar puis à gauche au pied d'un talus boisé. Traverser le hameau de Martinot en suivant la route du bas.
- 7 Emprunter la route à gauche. Au cédez le passage, suivre **prudemment** la D 108 à droite. Passer sous l'autoroute A 62. Après le pressoir, suivre une petite route sinueuse à droite. Traverser la D 108 **avec prudence**. Suivre la rue Gambetta en face pour rejoindre la place de la mairie et le boulevard de la République.

### Les Vignerons de Buzet

Les coteaux de Garonne portent de grands vignobles, parmi lesquels celui de Buzet ne dépare pas. Ce terroir de graves et de sols calcaires produit un vin rouge classé A.O.C. depuis 1973. Plantés sur 2000 hectares bien exposés, les cépages Merlot, Cabernet Sauvignon et Cabernet Franc sont gages de crus de qualité et de caractère. La cave coopérative des Vignerons de Buzet en est la vitrine. Le magasin propose des dégustations mais aussi la découverte d'un musée de la vigne et du vin et la visite du chai de vieillissement, qui comprend 4000 barriques fabriquées sur place par deux artisans tonneliers. Vins de garde comme le Château de Gueyze et le Baron d'Ardeuil ou bouteilles de Lys à boire fraîches, avec modération : la gamme des vins de Buzet trouvera sa place dans toutes les caves.

Retrouvez toutes nos fiches rando :

Comité Départemental du Tourisme de Lot-et-Garonne

Tél. 05 53 66 14 14

Mail. [randonnee@tourisme-lotetgaronne.com](mailto:randonnee@tourisme-lotetgaronne.com)

Site web. [www.tourisme-lotetgaronne.com](http://www.tourisme-lotetgaronne.com)



Plus d'infos sur ce circuit :

Office de Tourisme de l'Albret

Tél. 05 53 65 27 75

Mail. [accueil@albret-tourisme.com](mailto:accueil@albret-tourisme.com)

Site web. [www.albret-tourisme.com](http://www.albret-tourisme.com)

