

crédit photo: J. Macé / CDT 47

- Route
- Chemin
- Itinéraire
- Haies

Légende

Monument classé	Site classé	Point de vue	Eglise	Curiosité	Verger	Centre Equestre

Code de Balisage

Bonne direction	Changement de direction	Mauvaise direction	Variante









Distance : 13,2 km

Durée : 3h25 de marche, 1h40 à VTT, passage impossible pour les chevaux
Vous êtes à 9 km au sud d'Agen par la N21 et D268.

Départ : Parking à gauche en venant d'Agen - GPS : Lat 44.1415582, Long 0.60921549

Balisage : 

Difficulté :   

Dénivelée cumulée : 410 m

Ce circuit passe, sous et sur, l'autoroute A 62. Le bruit de la circulation n'est gênant que sur la partie nord de la boucle. Sinon très beaux paysages sur la vallée de la Garonne, proche d'Agen.

- 1 En sortant du parking, tourner à droite. Emprunter la D 268 en direction d'Agen sur environ 200 m.
- 2 Au premier croisement, suivre le sentier empierré, parallèle à la départementale. Traverser le carrefour. Aller en face sur la voie sans issue, via Pichères et la Poncette. Longer le grillage de l'aire autoroutière sur un chemin caillouteux. Passer sous le viaduc de l'A 62. Virer à droite de l'autre côté de l'autoroute. Suivre le chemin empierré, bordé de jeunes chênes. Aux trois chemins, bifurquer à droite contre un bois. Au cédez le passage, traverser la D 268 en diagonale à gauche avec prudence. Se diriger vers Poncillon. Après les maisons, continuer sur une piste empierrée.
 - » Variante vers le point 1, circuit de 5,9 km. Passer dans le boviduc. Descendre à gauche sur une piste en terre. Au bout d'une haie, aller tout droit sur quelques mètres et grimper à droite. Après le château de Las Boubées, prendre la route à droite.
- 3 Filer tout droit le long du grillage. Après le 3ème bassin de décantation, passer au-dessus de la Jorle. Franchir un fossé et monter à droite dans une prairie. Prendre l'allée empierrée à droite, prolongée par un chemin de terre (**vue à gauche sur Bon-Encontre, St-Pierre-de-Gaubert et à l'horizon sur la bastide de Puymirol**). S'enfoncer dans un bois. Traverser l'allée du Loup et descendre en face. Avant le cédez le passage, enjamber le rail de sécurité. Tourner à droite en bordure de la N 21. Franchir le pont sur l'A 62.
- 4 Prendre la direction de Moirax en suivant le C 2, via le Cluzet, Bergot, Arnoche et Aux Archez. Au sommet, emprunter la C 1 à gauche sur un peu plus de 300 m, vers Coueillon et Barthe.
- 5 Tourner à droite sur l'allée empierrée de Jeanboué. Au bout de la rangée de pins, dans un virage, bifurquer à droite. Passer au pied d'une palombière et s'engager à gauche dans un bois de chênes. Au croisement, dévaler le chemin caillouteux en face, en lisière du bois.
- 6 Franchir le Toumbade sur une passerelle en bois. Remonter ce ruisseau à gauche. Avant un gué, monter à droite en lisière, puis dans un bois. En haut, tourner à gauche, puis à droite au milieu d'un champ (**vue en face sur Moirax**).
- 7 Devant un bosquet, descendre à droite sur un chemin herbeux. Dévaler l'allée bitumée de Lamothe. Franchir la Jorle. Escalader la route sinueuse en face. Dépasser les maisons d'Auriolles et s'engager dans un champ, sur une piste en terre.
- 8 Aux trois chemins, remonter en face. Depuis le calvaire de Peyre, emprunter l'allée bitumée qui borde l'école. Virer à droite à l'angle de la mare et s'engager dans la rue centrale, pour revenir sur le parking, via le prieuré.

Le prieuré Clunisien de Moirax

Guillaume d'Aquitaine le Pieux fonde une abbaye sur le site de Cluny en 910. En quelques siècles, ce sont près de 1400 établissements qui se développent en Europe. Du prieuré Clunisien de Moirax, créé en 1049 par Guillaume-Arnaud de Moirax, le cloître et les bâtiments conventuels ont disparu. Seule l'église Notre-Dame a résisté. Par la splendeur de sa sculpture et l'ingéniosité de ses lignes architecturales, elle témoigne, de l'extraordinaire génie des bâtisseurs romans. La [Fédération des Sites Clunisiens](#), fondée en 1994, a pour objectif de tisser des liens entre les sites, de les fédérer et de valoriser leur patrimoine clunisien en encourageant leurs initiatives pédagogiques, culturelles et touristiques. Moirax y a adhéré en 1996. Le Conseil de l'Europe leur a attribué la mention « Grand itinéraire culturel » en 2005. Un itinéraire reliant quatre sites Clunisiens : Moissac, Saint-Maurin, Layrac et Moirax est en cours de réalisation.

Retrouvez toutes nos fiches rando :

Comité Départemental du Tourisme de Lot-et-Garonne

Tél. 05 53 66 14 14

Mail. randonnee@tourisme-lotetgaronne.com

Site web. www.tourisme-lotetgaronne.com



Plus d'infos sur ce circuit :

Office de Tourisme Destination Agen

Tél. 05 53 47 36 09

Mail. info@destination-agen.fr

Site web. www.destination-agen.com

