

# LE SENTIER DES LAVOIRS

Les sentiers de découverte

  
2 km / 2h

 **MONCONTOUR**  
Parc communal  
GPS : Lat : 46.8814 ; Lng : -0.01746



Accessibilité  
Famille

Toilettes  
publiques  
OUI


















**Moncontour, fief millénaire regorgeant de coins d'eau, de lavoirs, de parcs et de pierres historiques...**

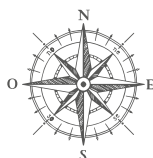
Le sentier des lavoirs est une belle promenade pédestre aménagée au cœur d'un écrin de verdure baigné par la Dive.

## Idées découverte

- ✦ Parcours Terra Aventura  
« La grande buée » *Moncontour*  
« Fondor perd les pédales » *Guesnes*
- ✦ Le Donjon de Moncontour
- ✦ Moncontour Active Park
- ✦ Le Télési nautique *Moncontour*
- ✦ Le logis Terra-Villa *Ouzilly-Vignolles*
- ✦ Le moulin de Chollay *Saint-Chartres*
- ✦ L'abbatiale romane  
*Saint-Jouin-de-Marnes (79)*
- ✦ Le château d'Oiron (79)

## Légende

	Route principale		Le sentier des lavoirs
	Route secondaire		Autre sentier
	Chemin		Aire de pique-nique
	Ligne chemin de fer		Défibrillateur
	Ruisseau		Implantation
	Bois et forêt		Curiosités
	Bourg et lieu-dit		Point de vue
	Vigne / Peupleraie		



0 100 m

