TRÈS FACILE

CAMBO-LES-BAINS

Colline de la bergerie

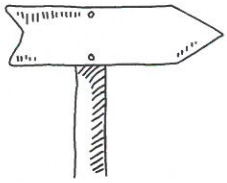

Distance	Dénivelé	Durée	Typologie	Balisage
2,5 km	70 m	1h10	Boucle	Tronçon 1 & 2 : GR et PR - Tronçon 3 & 4 : PR

Au départ de l'office de tourisme de Cambo-les-Bains, prendre la D410 puis l'Avenue d'Espagne (D918) en direction d'Espelette. A partir du rond-point du centre, parcourir 350 mètres avant de tourner à gauche dans la Rue de la Bergerie. Après 550 mètres, traverser la route et se garer sur le parking.

Coordonnées GPS : UTM 629222 - 4801425 Lat/Long : 4321164/-12419.5

Classée Espace Naturel Sensible, la colline de la bergerie représente une parenthèse de verdure au cœur d'un ensemble urbanisé pour les habitants de Cambo-les-Bains. Autrefois haut-lieu de villégiature, le château qui dominait le massif a aujourd'hui disparu mais le jardin à l'anglaise aménagé à l'époque continue de ravir petits et grands avec ses espèces exotiques d'une diversité remarquable. L'itinéraire facile proposé ici est aussi bien adapté à un public familial dans un objectif de détente que pour les plus sportifs grâce aux agrès qui jalonnent le parcours.
Des tables de pique-nique à disposition sur la partie sommitale vous accueilleront pour des déjeuners au calme dans un cadre bucolique et pour les plus curieux, le bâtiment pédagogique "Elondare" construit par le département des Pyrénées-Atlantiques, est ouvert à tous pour sensibiliser le public à la biodiversité.



TRONÇON 1 > Ascension de la colline
UTM : 628988 - 4801088

L'itinéraire commence sur une route goudronnée. Au bout de 100 m, un espace de jeux pour enfants se trouve sur la gauche. Suivre la route en laissant sur la gauche une entrée de propriété privée jusqu'à atteindre le début d'un sentier de terre en ascension prononcée sur une centaine de mètres puis plus douce. Le cheminement se poursuit sous un agréable couvert forestier peuplé de différentes essences d'arbres (chênes pédonculés, châtaigniers, merisiers, pins, etc.). Atteindre le plateau sommital après 670 m de progression. Suivre le sentier sous une allée de chênes jusqu'à atteindre le bâtiment Elondarre.

TRONÇON 2 > Dans le bois
UTM : 629217 - 4800747

Traverser la piste et emprunter le sentier herbeux en face pour longer une clôture sur la droite. S'enfoncer dans le bois, passer un agrès sur la droitre et descendre à droite après un banc sur un large sentier. Arriver en bas de la descente et tourner sur la gauche en longeant la départementale en contrebas sur la droite. Après 400 mètres sur un large sentier de terre, arriver au croisement d'une route.

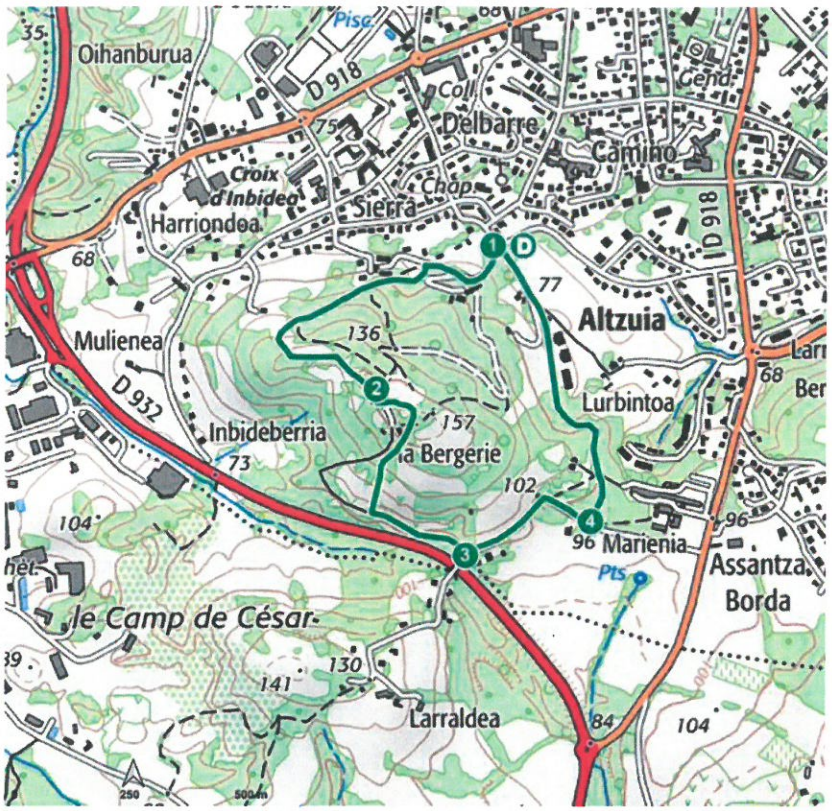

TRONÇON 3 > Petite portion de route

UTM : 629476 - 4800833

Tourner sur la gauche. Rester vigilant au trafic routier sur la portion de 300 m de route puis tourner à gauche sur une large piste.

TRONÇON 4 > Forêt de hêtres

Continuer sur la piste qui se rétrécit en laissant sur la gauche un bâtiment de captage d'eau. Le cheminement se poursuit au cœur de beaux spécimens de hêtres taillés en têtard. Continuer toujours tout droit jusqu'à rejoindre une portion de route à suivre sur 300 m, jusqu'au parking de départ de la randonnée.



POINTS D'INTÉRÊT

v Bâtiment Elondare

Conçu entièrement en bois et en forme de feuille, son nom provient de la contraction de "Elorri Mendi" qui signifie "la montagne de l'aubépine" et "ondarea", "le patrimoine". Ce bâtiment est destiné à accueillir le public à des fins de sensibilisation à la biodiversité. Les visiteurs pourront y trouver des informations sur l'Espace Naturel Sensible de la Colline de la Bergerie, son histoire et sa gestion. Le département des Pyrénées-Atlantiques y propose des animations sur la nature et notamment l'observation d'abeilles dans des ruches pédagogiques installées par l'association "Nature et Abeilles" de Larressore.
UTM : 628997 - 4801067

v Hêtres têtard

Espèce appréciant les zones fraîches et humides, le hêtre trouve sur le versant Nord de la Colline de la bergerie toutes les conditions pour s'épanouir. Les quelques beaux spécimens présents ici sont taillés en têtard. Appelés aussi "trognes", ces arbres ont subi pendant des décennies des coupes basses successives qui leurs ont donné ces formes si particulières. Ces tailles, souvent effectuées dans un but d'alimentation en bois de chauffage, ont pour conséquence l'apparition de cicatrices sous formes de bourrelets. La présence de ces arbres est une aubaine pour les insectes saproxyliques (se nourrissant de bois mort) et de fait, pour des oiseaux comme le pic qui se nourrissent de leurs larves.
UTM : 629477 - 4800982

POINTS D'ATTENTION

Portion de route.
UTM : 629217 - 4800747

© Mendi Lagunak - Natacha Courdurié