



Ce parcours entre Isle et Dronne commence à l'**abbaye de Chancelade**. La grande église abbatiale est tout ce qui reste de l'abbaye romane. Pendant les guerres de Cent ans, l'abbaye passe d'un camp à l'autre et est prise par Dugesclin en 1370.

Elle connut pillages et dévastation pendant les guerres de Religion avant de connaître la prospérité au XVII^{ème} siècle sous l'influence d'un réformateur Alain de Solminhac. Le **prieuré de Merlande** fait partie des donations à la création de l'abbaye de Chancelade. Il suivra les vicissitudes de l'histoire de sa maison mère. Le village de **Mensignac** se situe au lieu de partage des eaux des bassins de l'Isle et de la Dronne. Si Mensignac a conservé une église romane, l'église de **Tocane St Apre** est récente. Les deux vieilles églises romanes de Tocane et de St Apre ont été détruite pour faire la nouvelle église aux deux portes (une par village). De l'autre côté de la rivière, la « maison de la Dronne » est un moulin dont l'implantation date du Moyen âge, tandis que le moulin à **Lisle** sous les falaises est un moulin à huile de noix en activité.

1 Depuis la mairie de Chancelade se diriger vers l'abbaye de Chancelade. Passer devant l'abbaye, continuer tout droit sur la route des carrières

2 Après le rétrécissement de chaussée en haut de la côte, laisser un sens interdit à gauche et prendre la « route des Chi-coins » à gauche dans le hameau. Entrer dans un lotissement par l'Allée des Rossignols, la quitter pour l'Allée des Bergeronnettes en serrant à gauche dans un virage. Prendre ensuite l'allée des Bouvreuils à droite pour rejoindre la D2.

3 Prendre la D2 à droite. Dans une ligne droite, quitter la D2 pour la route à gauche direction « La Coude », puis serrer à gauche pour passer devant le prieuré de Merlande. Au cédez le passage, prendre la route en face direction « Les Places » Continuer en restant sur cette route jusqu'à « Crébantiéras ». A l'intersection de 3 routes dans le hameau, tourner à gauche.

4 A l'intersection avec la D109, la prendre à gauche. A la D1 prendre direction Mensignac, puis dans le virage, à droite reprendre D109 direction Mensignac. Continuer jusqu'à Mensignac.

5 Dans Mensignac au feu, prendre la route en face, toujours sur la D109. Au cédez le passage au niveau du château d'eau, prendre la D103 direction Tocane Saint Apre. Continuer jusqu'à l'entrée de Tocane. Au stop, prendre à droite, puis à gauche direction Montagrier.

6 Au stop prendre à droite, puis au carrefour à gauche direction Montagrier. Passer la rivière « la Dronne » puis tourner à droite direction « la Maison de la Dronne », « Gouyas » Corneguerre ». Au stop prendre à droite, puis continuer jusqu'au pont de Lisle.



7 Au Pont de Lisle prendre la D1 à gauche sans traverser la rivière.

Dans la cote, quitter la D1 pour une petite route à droite. Passer la plage de Renamont, les rochers d'escalade et le moulin pour rejoindre la D2. Prendre la D2 à droite, passer la rivière. Puis au carrefour, suivre la D2 direction Chancelade jusqu'au bout (possibilité de reprendre les petites routes du départ un peu avant l'arrivée).

-Retrouvez les parcours de randonnée sur votre smartphone en téléchargeant l'application itiAQUI!

-Fiche randonnée disponible sur les sites **rando.dordogne.fr** et **veloenfrance.fr**

-Retrouvez les randonnées en liberté et accompagnées du Périgord sur Facebook!



Villages et abbayes Entre Isle et Dronne



Chancelade



Distance: 55 km

Niveau: Rouge

Dénivelé: 320 m

Balisage: non

Point GPS départ:

Abbaye Chancelade

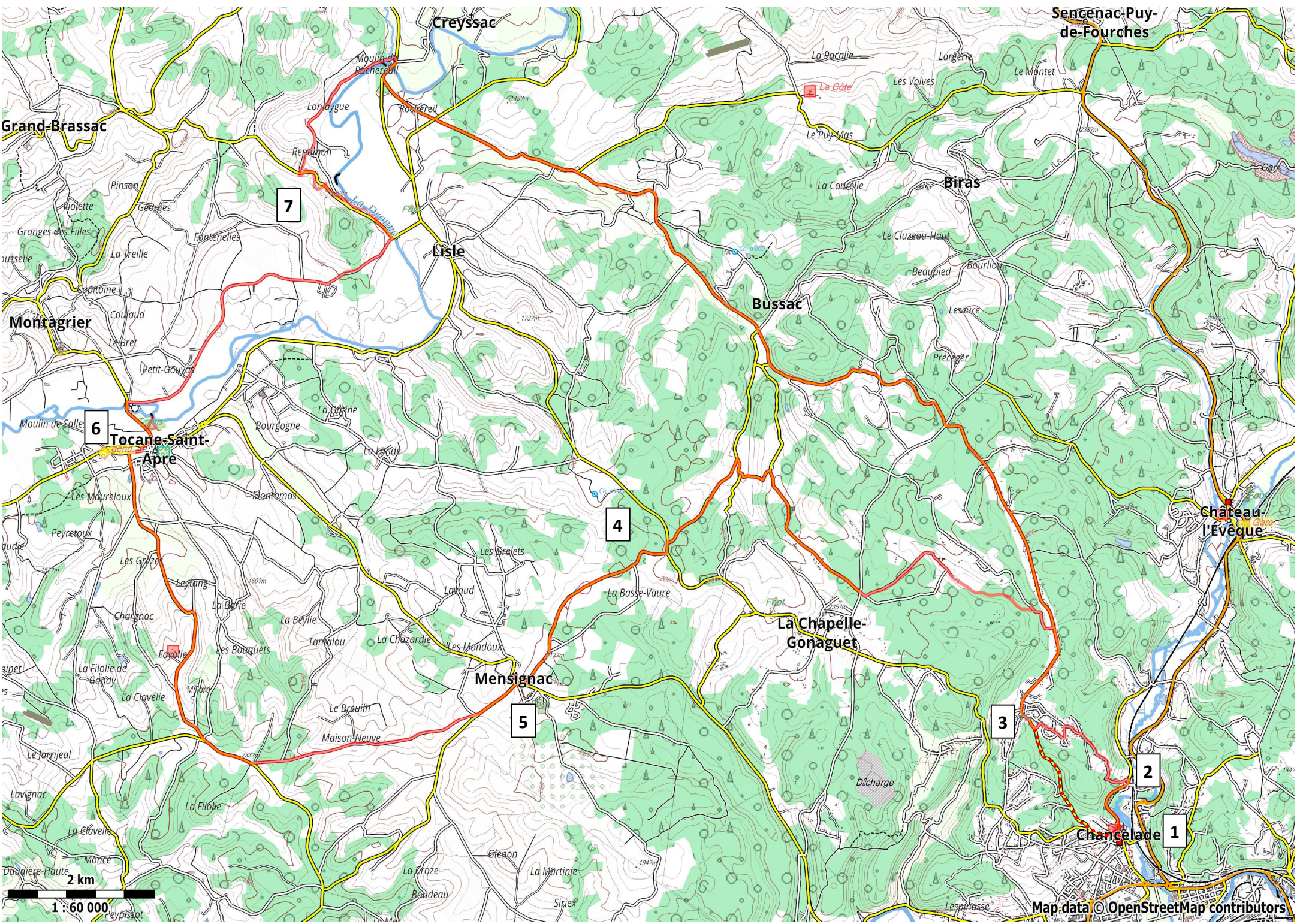
Lat 45.20683 N

Long 0.66589 E

L'abbaye de Chancelade près de Périgueux est le cadre magique où débute ce parcours.

Après avoir passé les dernières habitations, les petites routes vous conduiront à travers bois jusqu'au prieuré roman de Merlande, autre lieu enchanteur.

Puis par une route de crête vous rejoindrez Mensignac sur les hauteurs entre les deux vallées, avant de descendre vers la Dronne, ses points de baignade, ses moulins ses rochers d'escalade.



Grand-Brassac

Montagrier

6 Tocane-Saint-Apre

2 km
1 : 60 000

Creysse

Lisie

5 Mensignac

Bussac

La Chapelle-Gonaguet

Sengenac-Puy-de-Fourches

Biras

Château-l'Évêque

1 Chancelade

2

3

4

7

Map data © OpenStreetMap contributors