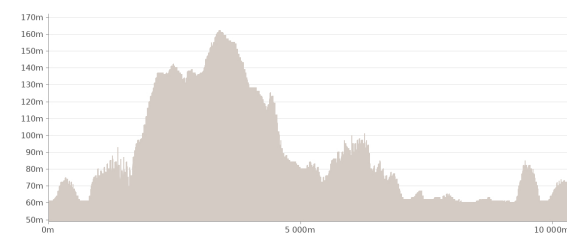

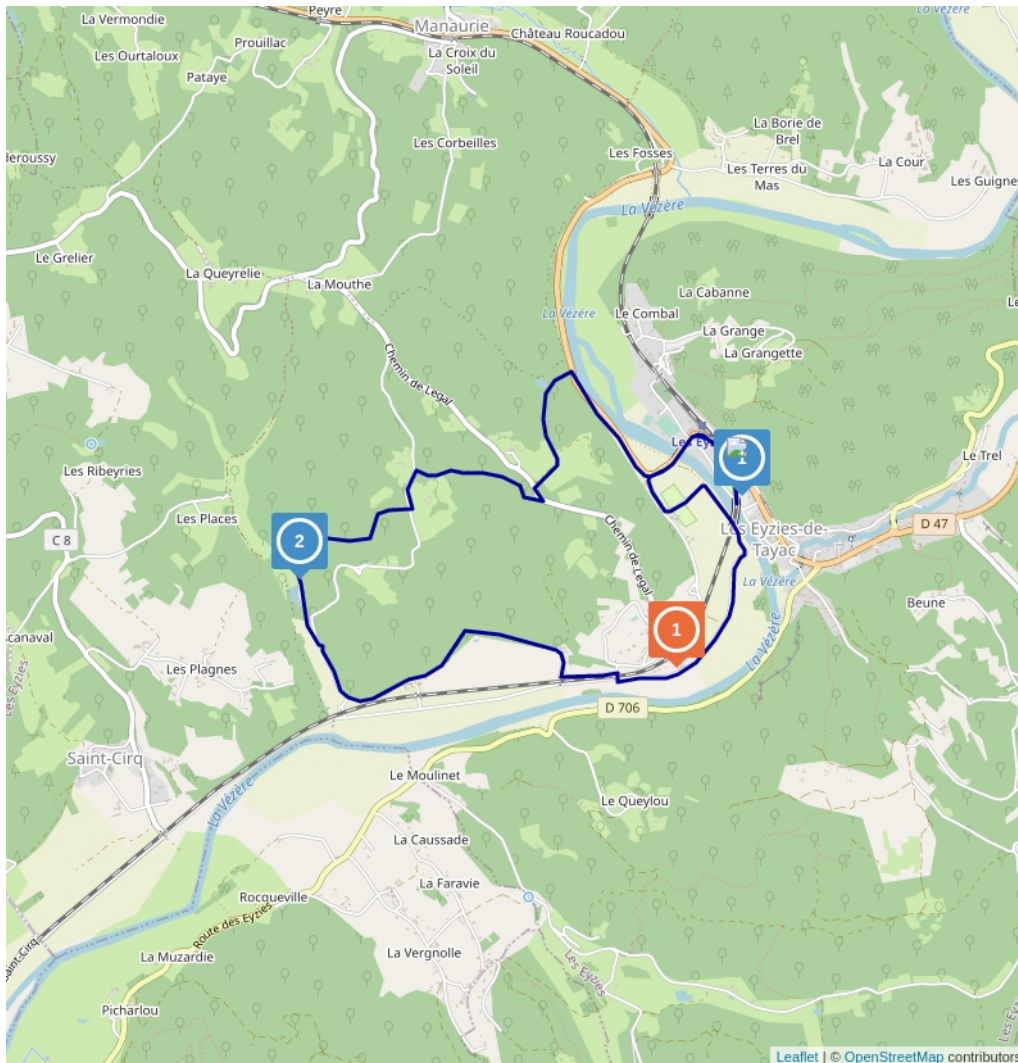


Boucle de Gorge d'Enfer n°12 / Les Eyzies

Proposé par :
Office de Tourisme Lascaux Dordogne Vallee Vezere
"Ce PDF a été généré à partir de Cirkwi, la plateforme de partage
d'activités touristiques qui vous fait voyager"
www.cirkwi.com/circuit/300908



9.47 km
3h20
maxi 162 m
mini 59 m

Facile
275 m
-275 m

Cet itinéraire autour des Eyzies de Tayac permet d'approcher des lieux étonnants comme le vallon de Gorge d'Enfer, de profiter de la fraîcheur des sous-bois et offre une vue étonnante sur les falaises des Eyzies.

Cette information vous est fournie par ... : OT Lascaux-Dordogne, Vallée Vézère

Ce circuit est composé de
1 point d'intérêt et de 2 infos parcours

Cet itinéraire vous est fourni à titre indicatif. Cirkwi ne certifie pas la fiabilité des informations contenues dans les textes, cartes ou photos de cet itinéraire. Retrouvez plus d'infos sur www.cirkwi.com



Mise à jour le 03/06/22 par Office de Tourisme Lascaux Dordogne Vallee Vezere et généré par www.cirkwi.com



Les Eyzies

Les Eyzies se situe en Dordogne, au cœur du Périgord Noir, à mi-chemin entre Sarlat dans la vallée de la Dordogne et Montignac, porte de la Vallée Vézère.

Nichée entre falaises et sites troglodytiques vertigineux comme la Roque St Christophe, la ville, surnommée capitale de préhistoire, possède une densité et une qualité de vestiges uniques en Europe occidentale.

Vous retrouverez en son centre, le Musée national de Préhistoire, référence absolue pour le paléolithique supérieur, divers abris préhistorique, ainsi que le pôle d'interprétation de la préhistoire.

C'est à l'entrée du village que vous pourrez visiter la véritable grotte ornée polychrome; Font de Gaume. Puis laissez vous guider par ces petites ruelles, son art de vivre, sa convivialité et terminez votre visite par la terrasse surplombant la ville aux côtés de la célèbre statue de l'Homme Préhistorique de Paul Dardé.



Parking de la Vézère Eyzies

Point de départ "Depuis le parking de la Vézère aux Eyzies". Longer la Vézère à contre-courant, puis traverser le pont en empruntant la passerelle piéton. Descendre à gauche tout de suite après le pont et prendre le sentier qui passe sous le pont. Continuer à remonter le long de la Vézère. Suivre la RD47 jusqu'au vallon des Gorges d'Enfer, puis traverser.



Etang

Après avoir longé l'étang, emprunter la route sur 300 m et prendre le sentier à gauche. Passer par le hameau du Peuch et ses maisons troglodytiques, poursuivre jusqu'aux Eymaries et emprunter de nouveau une voie goudronnée et traverser le passage à niveau. Le retour au village se fait par la plaine agricole. Profitez alors de la très belle vue sur les falaises : Eglise troglodytique de Guilhem, les Eyzies, le château et le Musée National de Préhistoire. Suivre le sentier qui passe dans la plaine avant de rejoindre le pont qui vous ramènera à la promenade de la Vézère et au parking.

