

# Les Vignes



6,5 km - 2h






Moyen



En face de l'ancienne gare du POC, monter la rue de la Chaussade jusqu'au joli village de Boubeau. Avant le four à pain prendre à droite pour grimper à Montplaisir. A la cabane des vigneronns de la confrérie, continuer le chemin de crête puis redescendre vers la voie du Transcorrèzien pour un retour en douceur au cœur de la vallée de la Saint-Bonnette.

 BALISAGE Orange

 Bonne direction  
 Changement de direction  
 Mauvaise direction

  
Comité départemental  
Corrèze

  
Communauté de Communes  
Tulle et Cœur de Corrèze

## Laguenne

Office de Tourisme Intercommunal  
Tulle et Cœur de Corrèze  
Point d'accueil de Tulle : 05 55 26 59 61  
Point d'accueil de Corrèze : 05 55 21 32 82