

Bourbouloux Vendonnais



14 km / 3h 30

Variante 9,5 km - 7,5 km






Facile



Bel itinéraire vallonné, à travers bois et prairies, jalonné ici et là d'ouvrages témoins de l'arrivée du train à Lubersac : le Viaduc de la Valénie, haut de 38m, avec ses cinq arches de 20m d'ouverture, le Pont des Gatouilles qui porte sur une de ses pierres une inscription encore aujourd'hui inexplicquée et les passages à niveau, aujourd'hui transformés du Maslevy et de la Valénie.

Le retour sur Lubersac vous offrira une belle vue sur la façade ouest du Château du Verdier ainsi que sur l'Eglise St-Etienne, classée monument historique, dont vous pourrez effectuer la visite.

BALISAGE Jaune

-  Bonne direction
-  Changement de direction
-  Mauvaise direction

FFRandonnée 
Comité départemental
Corrèze



Lubersac

Mairie : 05.55.73.50.14

