n°11 Au pays des lacs et des étangs

LIEU	ROUTE		DIRECTION	Km total	Altitude	REMARQUES
Gimel les Cascades	D53		Tulle - Egletons	0	446	
X Touzac	D53	→	Etang de Ruffaud	0,6	487	
X D53/D26^{E3}	D26^{E3}	↖	Gare de Corrèze	3	492	
X D26^{E3}/D26	D26	→	Vers D978	4,2	516	
Pont Montane - X D26/D26^{E}	D26	←	Caux	4,8	505	
D26^{E}/VC	VC	←	Pouymas Bas et Pouymas Haut	5,2	507	
Pouymas Haut	VC	↖	Eyrein	8,4	592	
Eyrein	D135^{E}	→	Clergoux	14,2	570	
Clergoux - X D135^{E3}/D10	D10	←	Montaignac	21,8	542	
X D10/D60^{E}	D60^{E}	→	Champagnac la Noaille	25,2	567	
Champagnac la Noaille	D60^{E}	↑	Le Jardin	29,8	545	
Le Jardin - X D60^{E}/D60	D60	→	Marcillac la Croisille	32	598	
X D60/D18	VC	↑	Puyhabilier	33,9	617	
La Citerne - X VC/D146	D146	→	Lafage sur Sombre	37	599	
Lafage sur Sombre	D146	↑	Marcillac la Croisille	38,2	608	
Giratoire de Marcillac la C^{ille}	D978	↑	Centre touristique de La Valette	42,7	550	
Viaduc de Lantourne	D131^{E}	↑	Saint Pardoux la Croisille	45,2	494	
Saint Pardoux la Croisille	D131	←	Gumont - La Roche Canillac	48,2	520	
X D131/D131^{E2}	D131^{E2}	←	La Roche Canillac	53,1	482	
La Roche Canillac	D29	↑	Tulle	56,8	440	
X D29/VC	VC	→	Les Fraux	60	523	
X VC/D131^{E2}	D131^{E2}	←	Espagnac	61,2	548	
Espagnac	D26	→	Saint Martial de Gimel	65,2	467	
Saint Martial de Gimel	D61^{E}	↑	Laguenne - Tulle	71,6	490	
St Martial de Gimel (stade de foot)	VC	↗	La Bitareloune - Le Chastanet	72,6	498	
Le Chastanet - X VC/D978	D978	←	Tulle puis Gimel ou La Bachellerie D53^{E}→	74,8	510	
Arrivée à Gimel-les-C^{ades}	D53^{E}			77	446	

La Roche-Canillac
Photo : Rosenthal / CDT CORREZE

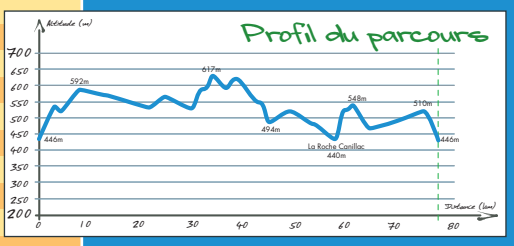

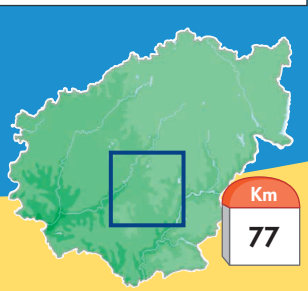

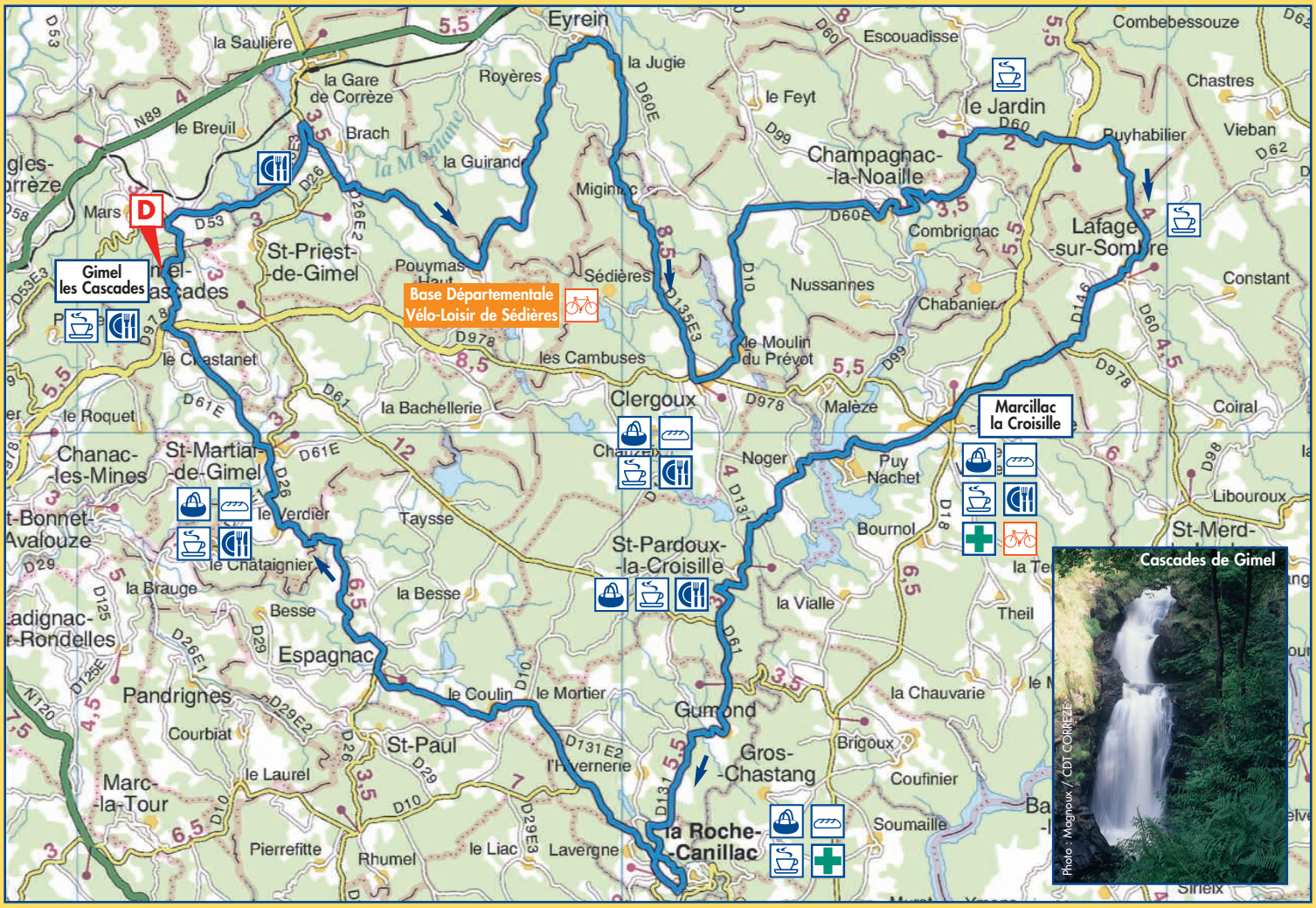

Scan IGN Départemental® - N° de licence 2005 CUBC 0106

Offices des tourisme les plus proches
Gimel - Tél. 05 55 21 44 32 (ouvert en saison)
Egletons - Tél. 05 55 93 04 34