








Avis aux sportifs aguerris et aux passionnés des espaces naturels ! Cette boucle est parfaite pour vous... Elle mêle difficulté, patrimoine et tranquillité ! En effet, vous pourrez rider sur les sentiers de Saint-Crépin-et-Carlucet, tout en pouvant profiter d'un patrimoine charmant, tel que l'église de Carlucet, le cimetière aux enfeux, le château de Lacypierre et l'Eglise de Saint-Crépin. Alors, convaincus ?

## LA CHARTE DU VÉTÉTISTE

-  Je respecte la nature, son environnement et les propriétés privées.
-  Je respecte le Code de la Route, le Code Forestier, les arrêtés municipaux en tous lieux et toutes circonstances.
-  Je reste discret et courtois avec les autres usagers.
-  Je porte TOUJOURS un casque et j'ai, avec moi, un nécessaire de réparation.
-  Je prends connaissance, à l'avance, des difficultés, de la distance choisie et je ne prends pas de risques inutiles.
-  Je maîtrise ma vitesse et j'adapte mon comportement aux conditions de terrain.
-  Je maintiens un espace de sécurité.
-  Je dépasse avec précaution les randonneurs pédestres, équestres ou autres qui restent TOUJOURS prioritaires.
-  Mon vélo est équipé d'une sonnette, pour prévenir les autres usagers de ma présence.

# Le tour de SAINT CRÉPIN

17



Boucle VTT



Le départ a lieu à l'Église de Saint-Crépin-et-Carlucet.

Difficulté



14.7 km



Église de  
SAINT-CRÉPIN



1h45 min



356 mètres



Retrouvez toutes les informations  
sur les boucles VTT et randonnées  
sur notre site internet :  
[www.fenelon-tourisme.com](http://www.fenelon-tourisme.com)



PAYS DE FÉNELON  
EN PÉRIGORD NOIR  
Office de Tourisme



La Gare Robert Doisneau,  
650 Rte de la Dordogne, 24370 CARLUX



+33 (0)5 53 59 10 70



[tourisme@paysdefenelon.fr](mailto:tourisme@paysdefenelon.fr)



<https://www.fenelon-tourisme.com/>





# Points d'intérêt



# Le tour de SAINT-CRÉPIN



Flashez-moi ! Vous trouverez les tracés GPX ainsi que les PDF des boucles sur notre site web.

## 📍 Départ à l'église de Saint-Crépin

### 👁️ 1 - Église de Saint-Crépin

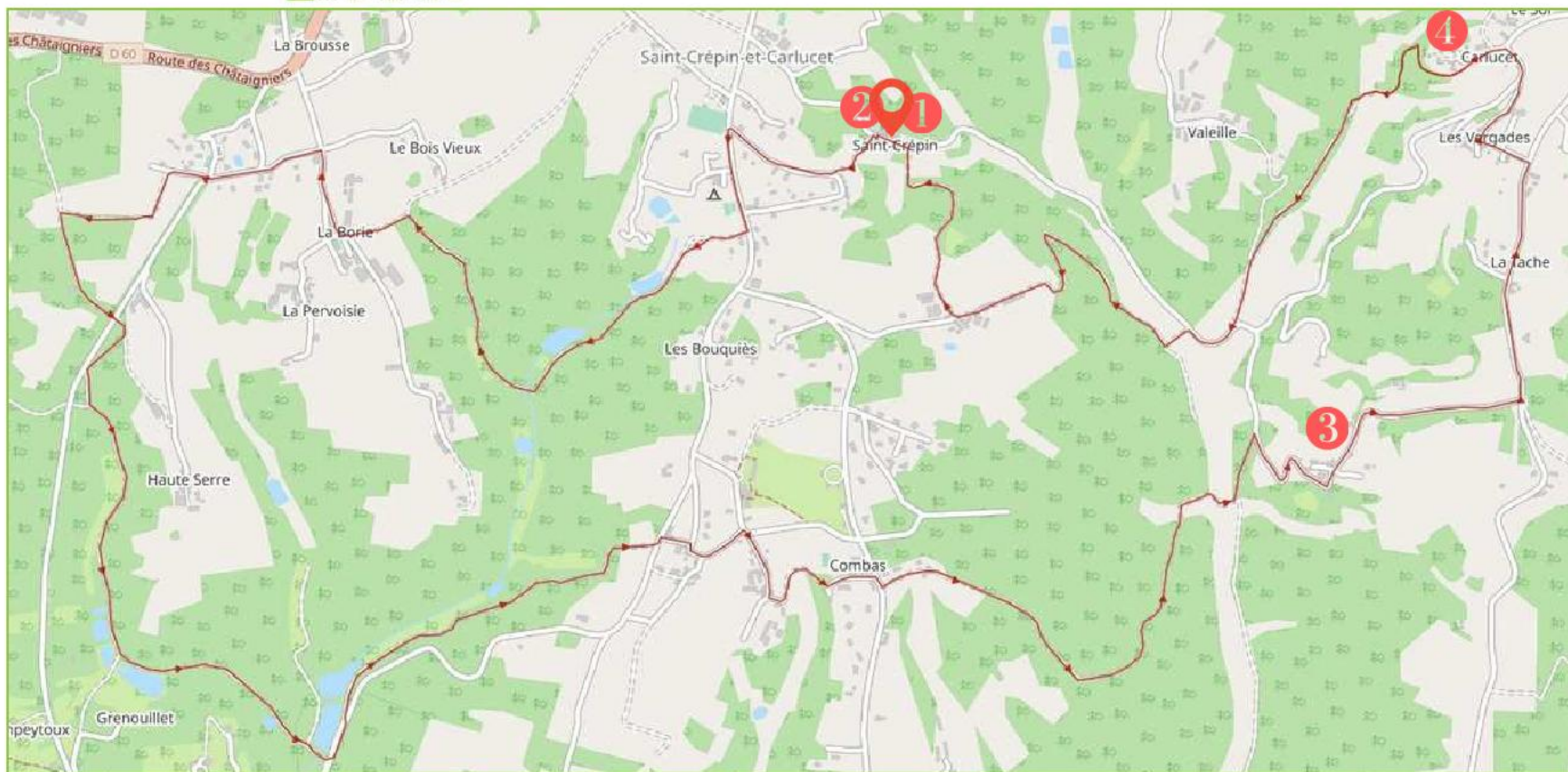
L'église Saint-Crépin est une église romane datant du XIII<sup>e</sup> siècle, remaniée aux XIV<sup>e</sup> et XV<sup>e</sup> siècles. Le bourg de Saint-Crépin a été bâti autour de son église, autrefois le cœur névralgique du village.

### 👁️ 2 - Château de Lacypierre

Situé sur la commune de Saint-Crépin et Carluçet, le Château de Lacypierre, bâti entre le XV<sup>e</sup> et le XVII<sup>e</sup> siècles, va vous émerveiller par ses proportions originales, sa tour hexagonale et son impressionnante toit de lauzes. Acheté en 1968 par Mme et M. Lebon, de nombreux travaux ont été nécessaires pour restaurer et stabiliser les fondations du château qui menaçaient de s'effondrer, Visites guidées possibles sur réservation.

### 👁️ 3 - Hameau de la Bouyerie

Le nom "La Bouyerie" proviendrait d'un vieux mot "Boy" qui signifie bois. Défriché et destiné à faire pâturer les boeufs, le lieu est devenu bouyerie (une bouverie). Ici, au XVIII<sup>e</sup> siècle "La Bouyerie" était un endroit résidentiel (plutôt habité par des nobles)



### 👁️ 4 - Église de Carluçet et son cimetière à enfes

Carluçet possède l'un des rares cimetières à enfes (casier destiné à recevoir un cercueil) qui est encore utilisé (2018). Pour y accéder, entrez dans l'église et poussez la porte sur votre droite.

L'enfeu désigne un casier étanche pour accueillir des cercueils ou des urnes funéraires.



### Balilage

Les différents circuits sont repérés par des numéros. Ils sont classés en fonction de leur difficulté par la couleur des numéros.

