










Avis aux sportifs aguerris et aux passionnés des espaces naturels ! Cette boucle est parfaite pour vous... Elle mêle difficulté, patrimoine et tranquillité ! En effet, vous pourrez rider sur les sentiers de Saint-Crépin-et-Carlucet, tout en pouvant profiter d'un patrimoine charmant, tel que l'église de Carlucet, le cimetière aux enfeux, le château de Lacypierre et l'Eglise de Saint-Crépin. Alors, convaincus ?

LA CHARTE DU VÉTÉTISTE

-  Je respecte la nature, son environnement et les propriétés privées.
-  Je respecte le Code de la Route, le Code Forestier, les arrêtés municipaux en tous lieux et toutes circonstances.
-  Je reste discret et courtois avec les autres usagers.
-  Je porte TOUJOURS un casque et j'ai, avec moi, un nécessaire de réparation.
-  Je prends connaissance, à l'avance, des difficultés, de la distance choisie et je ne prends pas de risques inutiles.
-  Je maîtrise ma vitesse et j'adapte mon comportement aux conditions de terrain.
-  Je maintiens un espace de sécurité.
-  Je dépasse avec précaution les randonneurs pédestres, équestres ou autres qui restent TOUJOURS prioritaires.
-  Mon vélo est équipé d'une sonnette, pour prévenir les autres usagers de ma présence.



Le départ a lieu à l'Eglise de Saint-Crépin-et-Carlucet.



Retrouvez toutes les informations sur les boucles VTT et randonnées sur notre site internet : www.fenelon-tourisme.com



PAYS DE FÉNELON
EN PÉRIGORD NOIR
Office de Tourisme



La Gare Robert Doisneau,
650 Rte de la Dordogne, 24370 CARLUX
+33 (0)5 53 59 10 70



tourisme@paysdefenelon.fr



<https://www.fenelon-tourisme.com/>

Le tour de SAINT CRÉPIN

17



Difficulté



Église de
SAINT-CRÉPIN



14.7 km



1h45 min



356 mètres





Points d'intérêt



Le tour de SAINT-CRÉPIN



Flashez-moi ! Vous trouverez les tracés GPX ainsi que les PDF des boucles sur notre site web.

Départ à l'église de Saint-Crépin

1 - Église de Saint-Crépin

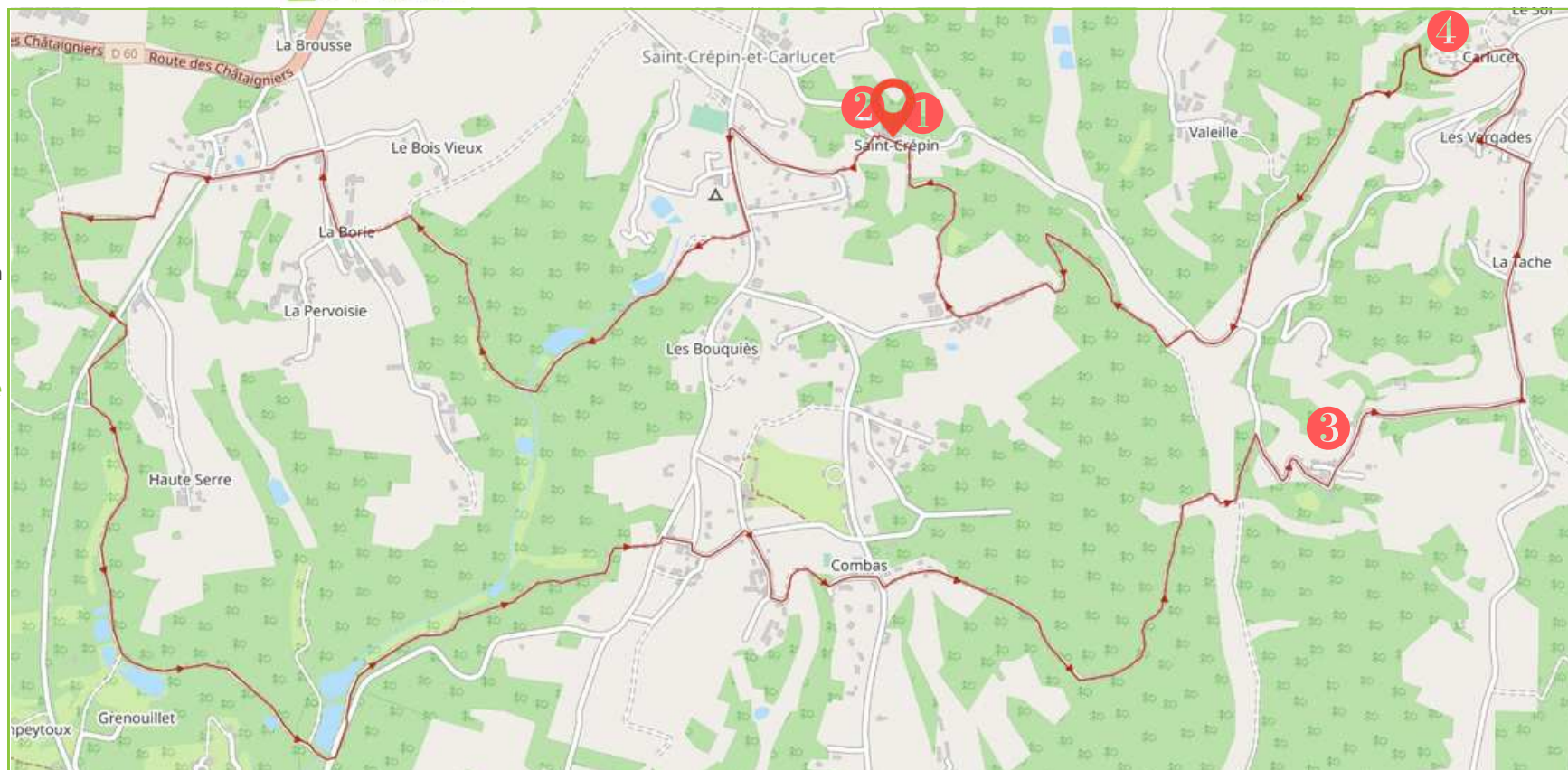
L'église Saint-Crépin est une église romane datant du XII^e siècle, remaniée aux XIV^e et XV^e siècles. Le bourg de Saint-Crépin a été bâti autour de son église, autrefois le cœur névralgique du village.

2 - Château de Lacypierre

Situé sur la commune de Saint-Crépin et Carluet, le Château de Lacypierre, bâti entre le XV^e et le XVII^e siècles, va vous émerveiller par ses proportions originales, sa tour hexagonale et son impressionnante toit de lauzes. Acheté en 1968 par Mme et M. Lebon, de nombreux travaux ont été nécessaires pour restaurer et stabiliser les fondations du château qui menaçaient de s'effondrer, Visites guidées possibles sur réservation.

3 - Hameau de la Bouyerie

Le nom "La Bouyerie" proviendrait d'un vieux mot "Boy" qui signifie bois. Défriché et destiné à faire pâturer les boeufs, le lieu est devenu bouyerie (une bouverie). Ici, au XVII^e siècle "La Bouyerie" était un endroit résidentiel (plutôt habité par des nobles)



4 - Église de Carluet et son cimetière à enfeus

Carluet possède l'un des rares cimetières à enfeus (casier destiné à recevoir un cercueil) qui est encore utilisé (2018). Pour y accéder, entrez dans l'église et poussez la porte sur votre droite.

L'enfeu désigne un casier étanche pour accueillir des cercueils ou des urnes funéraires.



Balises

Les différents circuits sont repérés par des numéros. Ils sont classés en fonction de leur difficulté par la couleur des numéros.

Vert : facile
Bleu : moyen
Rouge : difficile
Noir : Expert

