

*Sur la Ligne Verte  
à Monts-sur-Guesnes*



# La Ligne Verte

Hier le train, aujourd'hui les vélos et les marcheurs, et demain qui sait ? Les cyclos sont les maîtres actuels de la Ligne Verte, aménagée sur une ancienne ligne ferroviaire. Quel meilleur moyen pour découvrir le fabuleux patrimoine de ce sillon de verdure perçant le terroir poitevin ?



Du chemin de fer...



Des gares, des ponts, L'héritage de la folle terroir poitevin qui recèle les 500 mètres, se dévoile Mais la balade sur la Ligne découvrant sur des itinéraires troglos, parcs et autres

## Patrimoine...

aqueducs, ponceaux ou maisonnettes... épopée du rail, c'est une percée dans le un fabuleux patrimoine ferroviaire. Tous un ouvrage centenaire issu du génie civil. Verte est aussi l'occasion de vagabonder en res de traverse, des logis, lavoirs, châteaux, bijoux du patrimoine de pays.



## En Bref...

### Accès – aires d'accueil

La Ligne Verte est aménagée sur 37 km ; La portion loudunaise comporte 13 km avec : 3 zones d'accueil dotées de panneaux, parking et aire de pique-nique (Berthegeon, Monts-sur-Guesnes , Clairville - D14). Tous commerces à Monts s/ Guesnes - OTSI - 05 49 22 89 81

### La portion loudunaise


• Sente aménagée pour la pratique cyclo (VTC et VTT), pour la randonnée pédestre et pour l'équitation. Profilage calcaire confortable à la pratique. Belle mise en valeur des arbres.

### L'aménagement

• Aires d'accueil et présence de 10 panneaux de découverte, 25 bornes botaniques, 40 bornes ludiques et 2 panneaux « boucles découvertes »

### Conseils pratiques

- Adapté aux vélos pour handicapés
- Prudence aux carrefours
- Protection solaire en période estivale




## L'esprit de la balade...

La Ligne Verte se pratique en toute sécurité avec les enfants. On y picore des mûres ou des noix, on apprend en jouant que l'oncle du tsar de Russie a emprunté la ligne en 1912, que les villages traversés se sont enrichis en exportant le bois ou le vin, on apprend à reconnaître le cormier et l'alisier, on découvre de beaux panoramas. Bref, on passe un vrai moment de bonheur en famille.



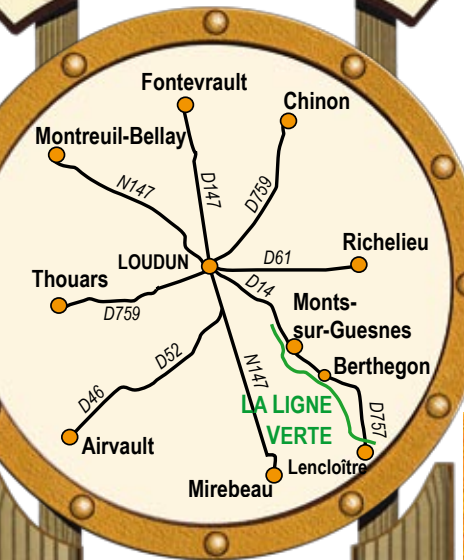
## Nature...

Ensermée dans des haies vives, côtoyant la belle forêt de Scévolles, la Ligne Verte porte bien son nom. Le sillon vert est un refuge préservé, abritant une étonnante variété animale et végétale. A chaque coup de péde fleurs et d'herbes sauvages mais aussi par mantes religieuses, libellules et papillons. On l'épervier, on entend le rossignol et la fauvette On écoute et on respire fort, le cœur joyeux.



...à la Ligne Verte

Un siècle d'histoire passionnante à découvrir au rythme des saisons sur une piste verte inédite



**Question**

Parmi les nombreux champignons rencontrés en forêt de Scévoules, quel est celui qu'on appelle localement «écaussau» ?

A. le pied de mouton  
B. la léplote ou coulemette  
C. le bolet " tête de nègre "

**Question**

**Vital ou faux**

Le busard, rapace diurne qui survole les cultures à la recherche de proies, est le mâle de la buse.

**Question**

Un oiseau est appelé localement "bour-bou" à cause de son cri. Il s'agit de :

A. la huppe fasciée  
B. le geai  
C. le loriot

**Question**

Les chevreuils sont très blancs de cet adobe qui croît sur les sables forestiers. Il s'agit de :

A. la bourdaine  
B. l'aubépine  
C. la viorne

**Question**

**Vital ou faux**

L'écaureil roux, fréquent en forêt de Scévoules, hiberne comme la plupart des petits mammifères.

**B. la léplote élevée ou coulemette**

C'est un beau champignon qui figure les sables forestiers. Sa tige respectueuse et l'aspect légalité de son chapeau, légèrement ondulé, permettent de l'identifier à coup sûr le véritable loup de la forêt. Les léplotes ont de la tige grêle, avec, sur une seule tige, deux ou trois, de l'ail et du persil.

**Faux**

Ce sont deux espèces distinctes. Le busard vole à faible hauteur et inspecte le territoire par terre tandis que la buse, rapace bien plus puissant, se perchent à l'altitude élevée à l'ail, prêt à surprendre. Les deux busards commencent dans le pays sont le busard cendré (l'ail) et le busard des prés (le busard de Martin). Les mâles se reconnaissent à leur couleur gris.

**A. la huppe fasciée**

On reconnaît aisément la huppe aux ailes ligantes de blanc, et de voir, au long bec incurvé qui lui permet de creuser la terre à la recherche de larves, et à la touffe imprévisible qui se lève. C'est un oiseau sédentaire qui se nourrit de vers, de chenilles et de petits insectes. Il est très commun dans les champs, les prés et les haies.

**A. la bourdaine**

C'est un arbuste qui colonise les sables de Scévoules. Les chevreuils en font de belles vestes qui l'ont saccés qu'ils en deviennent fous. Signalez que l'ail de la bourdaine est un excellent médicament. On lui reconnaît ses vertus vermifuges et occlusives. Le chevreuil des sables forestiers n'est donc pas aussi innocent qu'il n'y paraît.

**Faux**

En fait, c'est même en janvier, quand commencent la période de reproduction, qu'il est le plus actif. On pense souvent que c'est à la réputation de faire des trous dans le sol, que le chevreuil, le marteau, fréquente aussi le massif forestier de Scévoules (voir dessus).

**Amandier**

*Prunus amygdalis*

Au 17<sup>ème</sup> siècle, il était de mise pour un bonnet de papier en fait de branches d'amandier. Il faut dire que notre région est un des territoires producteurs de l'amandier, arbre qui apporte un revenu colossal et riche.

Voilà pourquoi de nombreuses recettes médicinales de plantes médicinales composent les « recettes » de nos ancêtres.

**La Ligne Verte**

**PAYS LOUDUNAIS**

Communauté de Communes

**Alisier torminal**

*Sorbus torminalis*

C'est un arbre qui se trouve en bordure de champs et de haies. Il est très commun dans les champs, les prés et les haies.

**Faux-acacia**

*Rhacoma sphaerocarpa*

C'est un arbre qui se trouve en bordure de champs et de haies. Il est très commun dans les champs, les prés et les haies.