







Fontaine



Mur d'enceinte

Conseils pour randonner

-  N'oubliez pas que vous n'êtes pas des chameaux, **prenez donc de l'eau dans votre sac !**
-  A moins que vous ne soyez des Robinsons Crusoé, prévoyez de **bonnes chaussures de randonnée !**
-  **Soyez respectueux de la nature** : les fleurs sont tellement plus belles dans leur écrin de verdure !
-  Comme les animaux, ne laissez que des traces qui s'effacent ! **Pas de déchets !**



Partager vos avis et vos photos sur Instagram ou Facebook! [#fenelontourisme](#) [#randofenelon](#)

Si vous rencontrez des problèmes d'entretien et de balisage, merci de nous le signaler via l'adresse tourisme@paysdefenelon.fr ou dans nos bureaux d'information touristique

Secours : 18 ou 112 / SMS d'urgence pour sourds et malentendants : 114



PAYS DE FÉNELON
EN PÉRIGORD NOIR
Office de Tourisme



PAYS DE FÉNELON
EN PÉRIGORD NOIR
Communauté de communes



Dordogne
PÉRIGORD
LE DÉPARTEMENT | dordogne.fr



PÉRIGORD
DORDOGNE
TOURISME FRANCE



Fiche randonnée Boucle des deux villages SAINT-CREPIN-CARLUCET



PAYS DE FÉNELON
EN PÉRIGORD NOIR
Office de Tourisme



INFO PARCOURS

Distance : **6.9 km**

Dénivelé : **+274 m**

Temps : **2h à pied**

Balisage jaune

Cette randonnée vous fera découvrir le patrimoine remarquable présent sur la commune de Saint-Crépin : le château de Lacypierre, les nombreuses cabanes en pierre, la petite église de Carlucet et son cimetière des Enfeus.

Office de Tourisme du Pays de Fénélon

ZA. Rouffillac
24370 Carlux

05 53 59 10 70

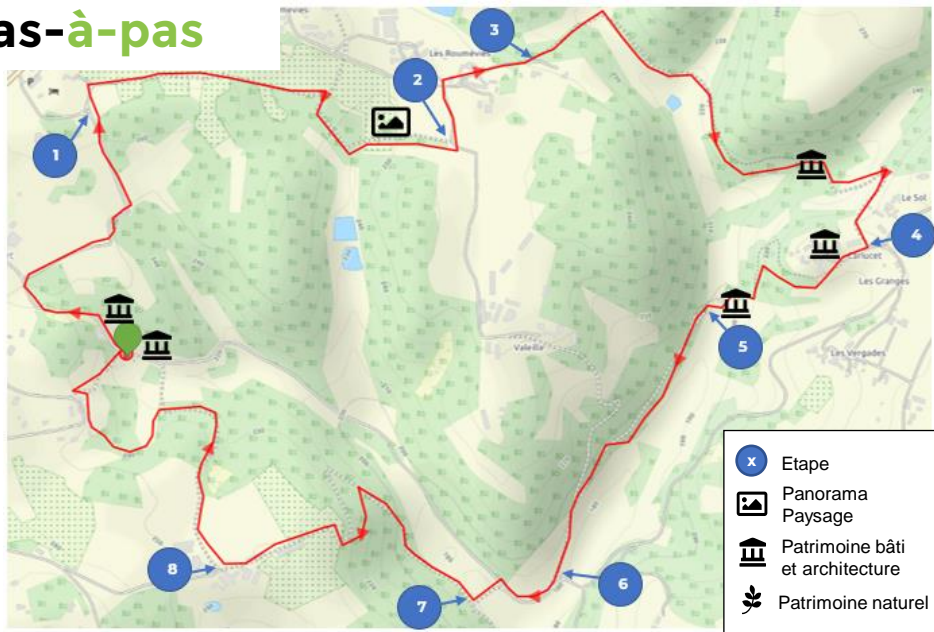
tourisme@paysdefenelon.fr

www.fenelon-tourisme.com

Grâce à ce QR code
retrouvez ce tracé en
version numérique sur le site
www.fenelon-tourisme.com



Pas-à-pas



Départ: Depuis le panneau d'appel situé sur le parking en bas du bourg de Saint-Crépin, remonter par la route vers le cimetière. Passer devant le château de Lacypierre et 200 mètres plus loin, à la croix en pierre, prendre la petite route à droite vers « Les Granges ». Continuer jusqu'au hameau, puis, arrivé au 2ème calvaire, prendre le chemin blanc à gauche.

Église et bourg de Saint-Crépin: l'église de Saint-Crépin est une église romane datant du XII^e siècle, remaniée aux XIV^e et XV^e siècles. Le bourg de Saint-Crépin a été bâti autour de son église, autrefois le cœur névralgique du village. Autour de vous : fontaine, ancien four à pain, croix, église, ancien presbytère, ancienne poste : la vie d'autrefois. *

Château de Lacypierre: situé sur la commune de Saint-Crépin et Carluçet, le Château de Lacypierre, bâti entre le XV^e et le XVII^e siècles, va vous émerveiller par ses proportions originales, sa tour hexagonale et son impressionnant toit de lauzes. Acheté en 1968 par Mme et M. Lebon, de nombreux travaux ont été nécessaires pour restaurer et stabiliser les fondations du château qui menaçaient de s'effondrer, principalement la tour hexagonale et la façade arrière en partie reconstruites et imaginées par les propriétaires. Une exposition expliquant les travaux de restauration entrepris pour sauver le bâtiment est visitable gratuitement dans la cour ombragée du château. Visites guidées possibles sur réservation.

1. A la route prendre à droite puis encore à droite en quittant la partie goudronnée. Environ à 150 mètres, prendre le chemin qui descend à droite, dans le virage. Au croisement (panneau « Noyeraie ») continuer tout droit, prendre le chemin qui monte.

La culture de la noix est très importante en Dordogne, puisque c'est le 2^{ème} département producteur en France, derrière l'Isère et devant le Lot. On peut observer des noyeraias un peu partout dans le Pays de Fénelon et dans tout le Périgord Noir. Il existe même une AOC (Appellation d'Origine Contrôlée depuis 2002) devenue AOP en 2004 (Appellation d'Origine Protégée), la « noix du Périgord ».

2. A la route prendre à gauche vers le hameau de « Les Roumevies ». Beau corps de ferme avec 2 cheminées et séchoir à tabac. Au carrefour suivant, prendre à droite puis à gauche après la première maison.
3. A la sortie du hameau prendre le chemin qui descend à gauche. Plus loin, prendre le sentier qui monte à gauche et continuer tout droit. Joli sentier qui surplombe le vallon. Passer devant un lavoir avec une table de pique-nique, puis une fontaine. Continuer sur le chemin à gauche (virage en épingle à cheveux) qui monte vers le village.

Lavoir bien restauré, puis fontaine, un peu plus loin sur la droite.

4. A la route prendre à droite, puis, le chemin qui descend à gauche (avant d'arriver en haut du village).

Beau mur d'enceinte d'un monastère qui jouxtait l'église et son cimetière, jointé avec de la terre argileuse. Si vous êtes attentif et curieux, vous pourrez même observer des trous dans les joints en terre rouge, où se nichent des abeilles.

Aller/retour possible vers l'**église de Carluçet et son cimetière aux enfeus** (à une cinquantaine de mètres) Carluçet possède l'un des rares cimetières à enfeus (casier destiné à recevoir un cercueil) qui, de plus, est encore utilisé (2018). Pour y accéder, entrez dans l'église et poussez la porte sur votre droite. La statue sur la façade de l'église a été sculptée par un soldat de la débâcle de 1940 venu se réfugier en Périgord.*

Avant d'arriver en bas du vallon, 2 battants en bois (parfois présence de moutons et de chèvres). Cabane en pierre sèche et panneau explicatif. Continuer tout droit jusqu'aux prochains battants en bois à côté de la grange. Passer le lit du ruisseau et continuer sur le sentier.

Cabane en pierre: les cabanes ont eu différents usages, abri à outils, abri temporaire en cas de mauvais temps ou encore abri saisonnier d'un bûcheron par exemple. Celle-ci avec sa solide charpente et ses aérations de toit devait être un abri saisonnier. *

5. Prendre à gauche au croisement, puis continuer tout droit jusqu'à la route.
6. A la route prendre à droite. Une centaine de mètres plus loin, prendre le chemin qui descend à gauche.
7. Au carrefour des chemins prendre à droite (panneau indicateur Saint Crépin : continuer toujours tout droit jusqu'au hameau de Bertal). Séchoir à tabac, sculpture d'une noix.
8. Dans le hameau, quitter la route goudronnée, prendre le chemin à droite jusqu'au village de St Crépin. Belle vue sur Saint-Crépin avant de redescendre vers le village et retrouver la route qui conduit au point de départ.