



Le bois de Jayac



Croix de l'Auberte







Eglise de Jayac



Fiche randonnée Boucle des 3 Combes JAYAC



Conseils pour randonner

-  N'oubliez pas que vous n'êtes pas des chameaux, **prenez donc de l'eau dans votre sac !**
-  A moins que vous ne soyez des Robinsons Crusoé, prévoyez de **bonnes chaussures de randonnée !**
-  **Soyez respectueux de la nature** : les fleurs sont tellement plus belles dans leur écrin de verdure !
-  Comme les animaux, ne laissez que des traces qui s'effacent ! **Pas de déchets !**



Partager vos avis et vos photos sur Instagram ou Facebook ! [#fenelontourisme](#) [#randofenelon](#)

Si vous rencontrez des problèmes d'entretien et de balisage, merci de nous le signaler via l'adresse tourisme@paysdefenelon.fr ou dans nos bureaux d'information touristique

Secours : 18 ou 112 / SMS d'urgence pour sourds et malentendants : 114



PAYS DE FÉNELON
EN PÉRIGORD NOIR
Office de Tourisme



PAYS DE FÉNELON
EN PÉRIGORD NOIR
Communauté de communes



Dordogne
PÉRIGORD
LE DÉPARTEMENT | dordogne.fr



PÉRIGORD
DORDOGNE
TOURISME FRANCE



INFO PARCOURS

Distance : **5.3 km**
Dénivelé : **+231 m**
Temps : **2h à pied**
Balisage jaune

Office de Tourisme du Pays de Fénelon

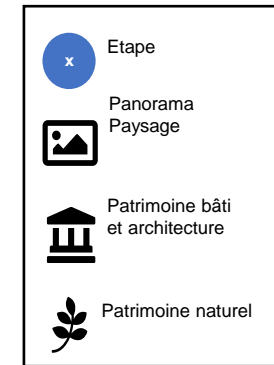
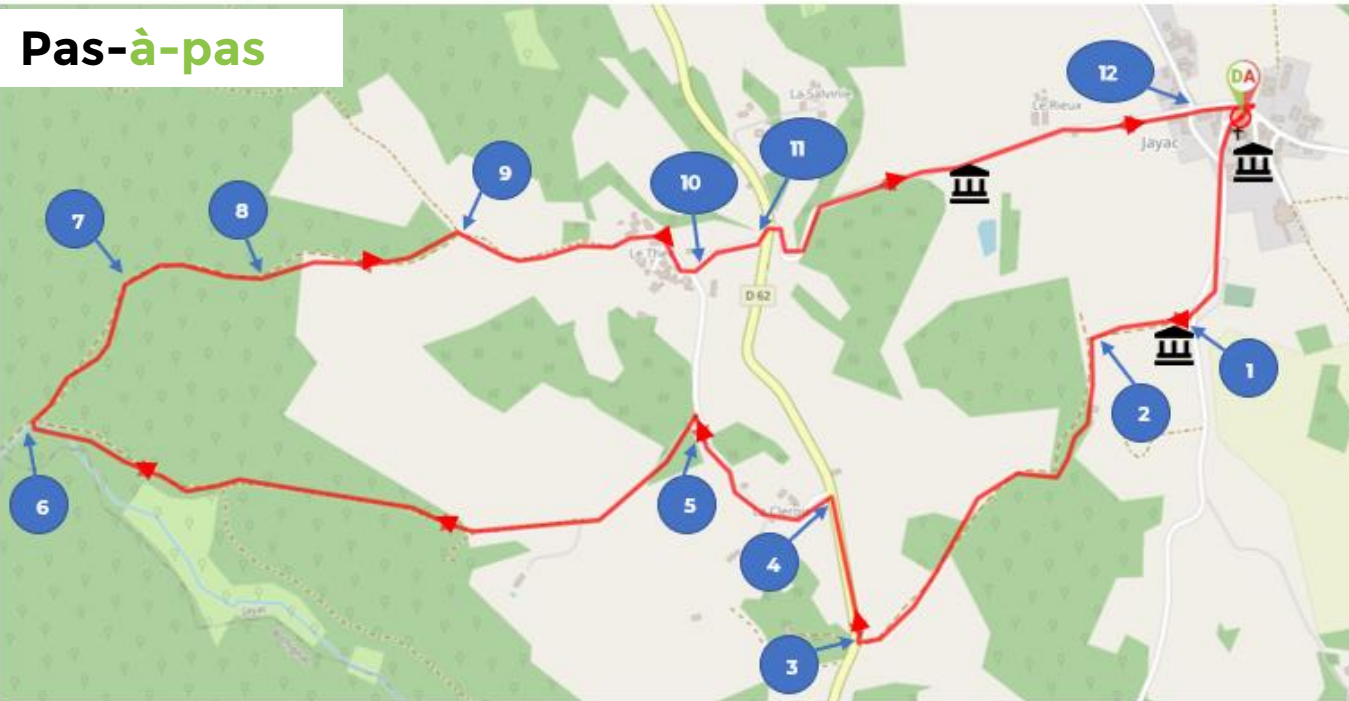
ZA. Rouffillac
24370 Carlux
05 53 59 10 70
tourisme@paysdefenelon.fr
www.fenelon-tourisme.com

La boucle des 3 Combes est une balade située essentiellement en forêt autour du village de Jayac. Découvrez la campagne du Pays de Fénelon en Périgord Noir à travers cette randonnée agréable et paisible.

Grâce à ce QR code retrouvez ce tracé en version numérique sur le site www.fenelon-tourisme.com



Pas-à-pas



Départ : Depuis le panneau d'appel situé sur **le parking du centre bourg**, descendre en bas du bourg en suivant la route de Salignac. Passer devant le parvis de l'église, le Monument aux morts et continuer tout droit. Sortir du bourg. Passer devant le cimetière.

Eglise Saint-Julien

« Monument d'aspect déconcertant, composé d'une nef moderne et banale, de trois travées néo-romanes, qui paraît s'enfoncer dans un haut mur de moellons perpendiculaires débordant au nord et au midi, auquel se rattache à l'est une vaste construction pratiquement aveugle à cinq pans. Seule cette partie orientale, comprenant un transept avec deux croisillons et le chœur terminé par trois pans coupés, est ancienne. L'ensemble est coiffé d'une vaste toiture pentagonale. Un petit clocher-arcade moderne a été élevé à l'aplomb à la croisée du transept. » - Paroisse du Sarladais

Croix de l'Auberte

1. Au calvaire, quitter la route et prendre le chemin de terre à droite.
2. Tourner à gauche.
3. A la route, prendre à droite en suivant le panneau « Boucle des 3 Combes »
4. Tourner à gauche direction « La Clergie »
5. Prendre le chemin de castine à gauche. Continuer toujours tout droit, pendant environ 1km.
6. Tourner à droite (à gauche, liaison vers la boucle d'Espérier, à Archignac).
7. Tourner à droite en suivant le panneau « Boucle des 3 Combes ».
8. Tourner à gauche.
9. Au croisement, poursuivre à droite.
10. Après avoir traversé le hameau du Theil, tourner à gauche.
11. A la croix, prendre à gauche, puis directement à droite.

Lavoir du Rieux

Peu de traces anciennes sont visibles aujourd'hui. A quelques mètres en amont, l'abreuvoir du Rieux n'est plus visible.
« L'accès à cet abreuvoir se faisait en pente douce par un sol pavé en pisé. Le bétail pouvait ainsi venir boire en toute facilité. On remarque le canal d'amenée de l'eau et le départ d'alimentation du lavoir quelques mètres plus loin »*

12. Au stop, prendre en face, puis remonter vers le parking d'où vous avez commencé la randonnée.