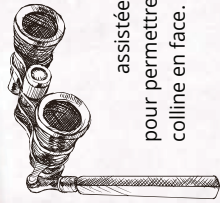



GORGES DE L'AUVÉZÈRE

Distance : 3 km



Le village de **Saint-Mesmin** se situe au nord-est du département, et domine une rivière nommée **l'Auvézère**. À son entrée en Dordogne, cette dernière prend des airs de torrent en se faufilant entre les blocs de pierre, en une succession de rapides et de cascades. Elle se fraye un chemin entre des falaises de schiste constituant des gorges  pouvant atteindre une centaine de mètres de haut. Grâce à un sentier aménagé le long de la rivière, et à des **passerelles**, il est désormais possible de **circuler à pied** dans une partie de ces gorges, le long de cette rivière tumultueuse qui fait le régal des amateurs de kayak, d'hydrospeed, mais également des loutres dont il est possible d'observer les traces.



Dans cet **espace naturel préservé**, des mouflons ont trouvé un lieu propice où s'installer et prospérer. La présence de ces animaux fascine beaucoup de visiteurs qui, appareil photo en main, se postent pour essayer d'en ramener une image. Aussi, la commune de Saint-Mesmin, assistée du CD 24 et de la FDC 24, a décidé de construire un observatoire  pour permettre aux amateurs d'observer le mouflon qui aurait ses habitudes sur une colline en face. Pensez à vous munir d'une paire de jumelles !

Mouflons et loutres par la Fédé de chasse

Les gorges de l'Auvézère abritent l'une des **3 populations de Mouflon méditerranéen** du département. Les animaux ont fait l'objet d'une introduction entre 1966 et 1996 avec le concours du Conseil départemental. Les mouflons se sont adaptés à cet environnement et la population est désormais stable. Un comptage, effectué par la Fédération des Chasseurs en 2018, a permis de recenser 74 individus sur le secteur de Génis-Saint-Mesmin.

Deux autres populations plus petites sont présentes à Villac-Badefols d'Ans-Châtres et à Paunat-Pezuls.

La **Loutre d'Europe** est également observée sur le secteur. Il est facile de remarquer les restes de repas qu'elle laisse derrière elle lorsqu'elle fait un festin d'écrevisses. La loutre consomme ce crustacé dont elle laisse les pinces et la carapace le long du ruisseau en petit tas. La loutre marque aussi son territoire avec des épreintes (excrément reconnaissable à son odeur de poisson et la présence de restes : arêtes, os...).



Ref. carte
D2


Dans les gorges de
l'Auvézère

Distance : 3 km

Point de départ :

Parking des ateliers municipaux
45.34935, 1.20523

Mouflon méditerranéen



Le chemin pas à pas

Le départ : Parking des ateliers municipaux

Pour respecter la tranquillité des habitants de Saint-Mesmin, merci de ne pas vous garer dans le bourg mais à la sortie de ce dernier sur un parking aménagé près des hangars municipaux.

1

Depuis le parking, passer devant les **ateliers municipaux** pour trouver le **point d'observation**. Poursuivre sur le chemin qui passe derrière la clôture, descendre et continuer sur un petit sentier.

Au goudron, prendre à gauche, traverser la route et prendre la rue à gauche qui passe entre les maisons.

Longer le cimetière, la route devient chemin. Continuer jusqu'au goudron.

2

Prendre à droite et descendre jusqu'au pont sur l'Auvézère. Traverser le petit parking aménagé (qui sert principalement aux kayakistes) et descendre vers la rivière. Rester en rive droite et remonter le courant en restant sur le sentier aménagé. Vous croisez le parcours aménagé pour les compétitions de canoë-kayak. Poursuivre votre chemin en restant en rive droite de la rivière, soyez attentifs aux restes laissés par les loutres !

3

Avant la cascade, dans l'entame d'une côte et dans un virage, **quitter le chemin principal** pour prendre un **petit sentier à gauche** (une marche en fer marque l'entrée de ce chemin). Poursuivre le chemin, laisser une passerelle sur la gauche et prendre le chemin qui remonte. Tourner le dos à la rivière et hardi ! Une bonne côte vous attend ! Dans la montée, prendre un chemin à gauche.

4

À la croisée des chemins, se diriger à droite vers le village. Dans le bourg traverser la route, prendre en face, puis tourner à gauche sur un sentier à l'angle d'une maison. Poursuivre sur ce chemin jusqu'au parking.



Dorie

