


Bois de Mixe

Distance 2 km	Dénivelé 50 m	Durée 1h00	Typologie Boucle	Balisage PR
-------------------------	-------------------------	----------------------	----------------------------	-----------------------

Depuis le bourg du village d'Orègue, prendre la direction d'Arraute-Charritte sur la D246. Après 1,8 km depuis la mairie, prendre la D313 à gauche en direction de Bidache/Bois de Mixe. 5 km plus loin, se garer sur le parking à gauche où se trouve le départ de la randonnée.

Coordonnées GPS : **UTM : 649352 - 4810377 Lat/Long : 43.431397/-1.154696**




Le Bois de Mixe est une forêt syndicale de 655 hectares peuplée d'une grande variété d'essences d'arbres. La balade bucolique proposée ici ravira petits et grands. Aménagée de manière remarquable, les passerelles et ponts de singe amènent un côté ludique pour les plus jeunes. Les plus curieux pourront satisfaire leur besoin de savoir grâce à des panneaux explicatifs permettant de découvrir les différentes espèces d'arbres et d'autres informations sur le milieu forestier. Un abri et une aire de pique-nique installés sous un couvert de très beaux hêtres permettent au randonneur de passer un agréable moment de détente.

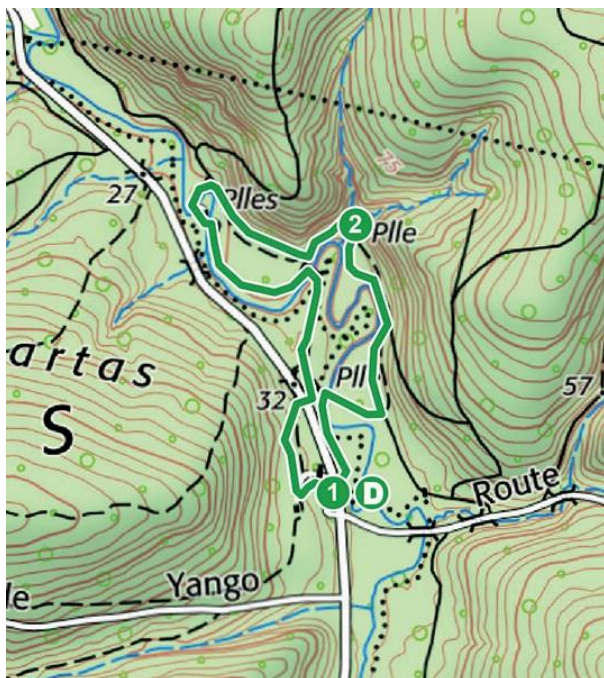
TRONÇON 1 > Traversées du ruisseau UTM : 649352 - 4810377

Depuis le parking, suivre le panneau indiquant "sentier de découverte" pour rejoindre l'aire de pique-nique. 200 mètres après le panneau de départ de l'itinéraire, traverser la route et poursuivre en face.

Passer entre une aire de retournement et une table de pique-nique.

Traverser le ruisseau sur des blocs en béton et tourner à gauche. Le sentier traverse à nouveau le cours d'eau à deux reprises sur des passerelles en effectuant une boucle pour rejoindre la traversée de blocs.





Remonter alors le cours d'eau sur sa gauche pour arriver au niveau d'une nouvelle passerelle et la traverser.

TRONÇON 2 > Retour

UTM : 649366 - 4810826

Poursuivre le cheminement à flanc de coteau et prendre à droite au premier croisement. Après 150 m, l'itinéraire rejoint une variante qui débouche à gauche. Traverser alors une nouvelle fois le cours d'eau sur une passerelle puis continuer à gauche le long du ruisseau. Rejoindre ainsi la route et la traverser pour retrouver le parking du départ.



POINTS D'INTÉRÊT

✓ Les passerelles

Pont de singe suspendu au-dessus du ruisseau Apatharena, ludique pour les plus ou moins jeunes.

UTM : 649986 - 4810684

✓ Diversités d'arbres

L'itinéraire offre au randonneur la possibilité de découvrir différentes essences d'arbres.

Les panneaux d'interprétation offrent de précieuses informations sur l'écologie du milieu forestier.

POINTS D'ATTENTION

Vigilance lors de la traversée des nombreuses passerelles.

ÉQUIPEMENTS ET SERVICES

Aire de pique-nique

UTM : 649352 - 4810377

