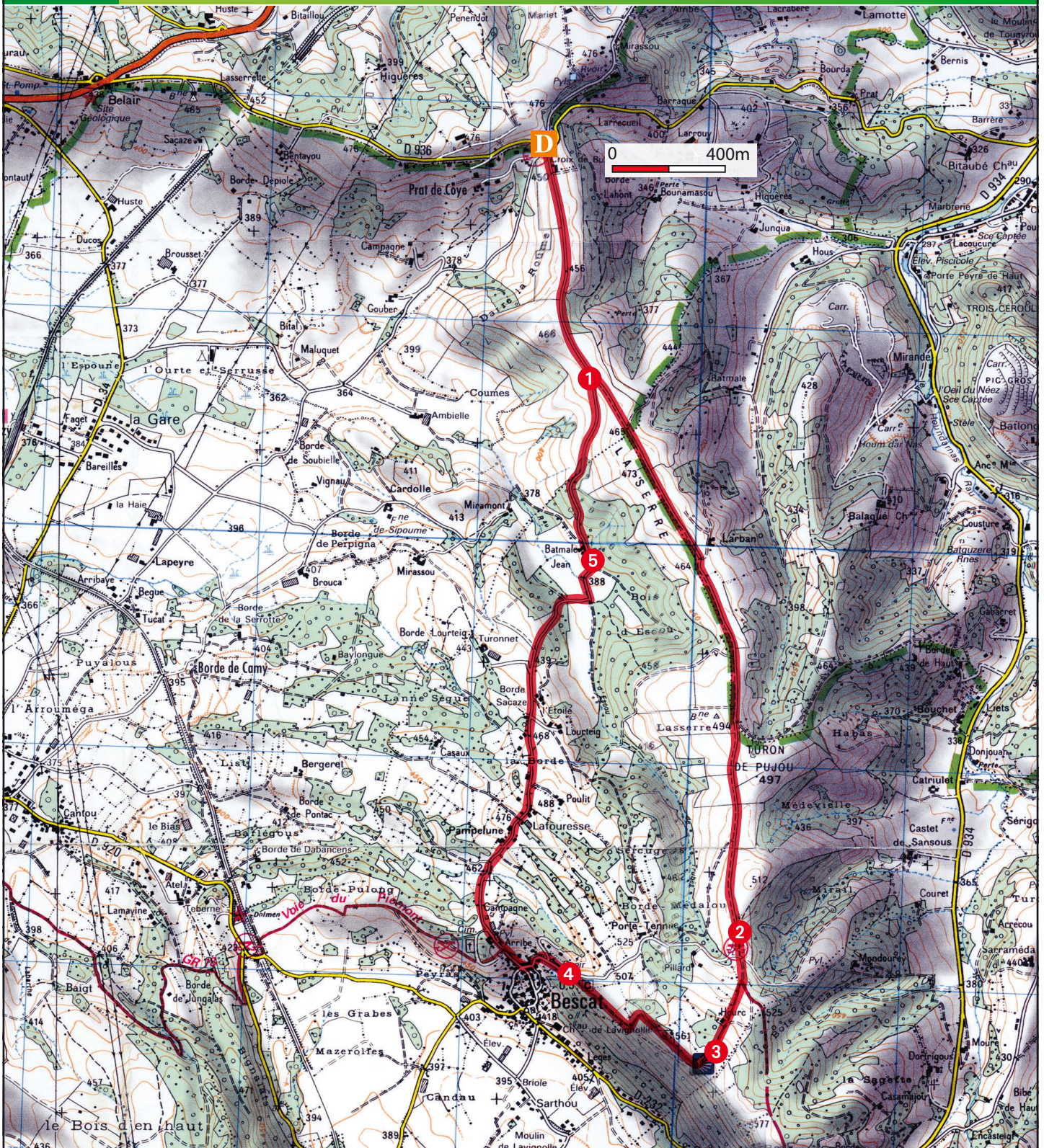


# NIV 1

## CIRCUIT N°1

# Croix de Buzy/Bescat



Extrait de Carte 1:25 000 Institut géographique National

### Renseignements complémentaires auprès de :

Office de Tourisme d'Arudy - 05 59 05 77 11

Office de Tourisme d'Eaux-Bonnes/Gourette - 05 59 05 33 08

Office de Tourisme de Laruns/Artouste - 05 59 05 31 41



### Programme réalisé par :

Communauté de Communes de la Vallée d'Ossau

4 avenue des Pyrénées - 64 260 Arudy - 05 59 05 66 77

[www.valleepossau-tourisme.com](http://www.valleepossau-tourisme.com)

télécharger les fiches rando VTT sur [www.valleepossau-tourisme.com](http://www.valleepossau-tourisme.com)

[www.rando64.com](http://www.rando64.com)

à pied, en vtt ou à cheval, découvrez le Béarn et le Pays basque !

Un beau parcours d'échauffement, vallonné, sans difficulté, avec un magnifique panorama sur l'entrée de la vallée d'Ossau.



**D** Croix de Buzy

**GPS** WGS 84 UTM 30T  
709268.43 E - 4781757.08 N

0h45

9,7km

280m

**D** 709268 E - 4781757 N Depuis le parking de la croix de Buzy, une large piste empierrée part sur la crête entre les pâturages, vers le sud face à l'entrée de la vallée d'Ossau.

**1** 709495 E - 4780780 N A la première intersection, rester en crête sur la voie de gauche et suivre tout droit la piste principale jusqu'à l'aire de pique-nique.

**2** 710257 E - 4778245 N Quitter la voie empierrée avant le goudron pour traverser cette aire et prendre la piste en terre qui monte face à vous, côté droit de la fougèraie en longeant les arbres. C'est la seule difficulté du parcours, notamment par temps de pluie.

**3** 710156 E - 477767 N Au sommet, la piste plonge dans les bois sur le haut d'une plantation de résineux, avec une descente agréable et roulante permettant d'atteindre les abords de Bescat.

**4** 709538 E - 4778006 N Prendre à gauche sur le goudron qui descend vers le village et repérer le clocher de l'église sur le versant opposé. Vous l'atteindrez par le chemin Herrelore, à la seconde intersection à droite dans le bourg. Passer devant l'église puis rester sur la voie goudronnée principale qui vous conduit jusqu'au fond de la vallée du ruisseau d'Escou.


**5** 709543 - 4779887 N Une fois le ruisseau franchi, prendre à gauche vers la ferme puis remonter vers le haut du coteau par le goudron. Il se prolonge par une piste de laquelle on domine la plaine de Buzy, Buziet et Ogeu. Vous rejoignez le point d'intersection n°1, puis le point de départ par la même piste.

**★ À ne pas manquer**

- Points de vue sur la vallée de Buzy à Ogeu côté ouest, les carrières de Rébénacq côté est.

**! Attention**

- Descente roulante, assez rapide, attention à la visibilité dans les secteurs à l'ombre.







# Bien choisir votre randonnée VTT


Pour chaque itinéraire, vous trouverez des informations techniques et pratiques pour vous permettre de choisir votre randonnée :

## Les niveaux de difficulté.


Les différentes boucles sont classées par ordre de difficulté défini par un code couleur suivant les recommandations de la Fédération Française de Cyclisme :


-  Très facile, chemin large et roulant. Tout public, praticable en VTC.
-  Facile, chemin assez roulant. Pratiquant occasionnel de la randonnée VTT
-  Difficile, sentier technique. Pratiquant averti, avec obligation de maîtrise technique.
-  Très difficile, sentier très technique. Niveau confirmé sur le plan technique et physique.


## Les coordonnées GPS.

 30T 710703O - 4776694N

Pour chaque point de référence du circuit, vous trouverez des coordonnées GPS. Le système géodésique retenu compatible avec les GPS est le WGS84, la projection est en UTM et la zone 30T pour le Sud-Ouest de la France. Les valeurs du point en longitude et latitude sont données en mètre suivi de O pour Ouest ou E pour Est et N pour Nord. Téléchargez les tracés GPS des boucles sur : [www.valleedossau-tourisme.com](http://www.valleedossau-tourisme.com).

 Durée, donnée en heure. Cette valeur estimée tient compte de la longueur de la randonnée, du dénivelé et des éventuelles difficultés, sans les arrêts.

 Dénivelé, exprimé en mètre. Pour chaque circuit, la valeur correspond au cumul des montées.

 Distance, la valeur exprimée en kilomètre correspond à la longueur totale de l'itinéraire.

## Le balisage

Bonne direction



Tourner à droite



Tourner à gauche



Mauvaise direction



Prudence, danger



Liaison



## Recommandations

**Météo** 08 92 68 02 64 - **Appel d'urgence européen** 112

Parcourir les chemins du Béarn et du Pays Basque nécessite d'être vigilant et d'adopter un comportement respectueux, envers la nature, et ceux qui font vivre ce territoire. Voici quelques conseils pour bien randonner en VTT.

### Préservez-vous

Empruntez les chemins balisés pour votre sécurité et respectez le sens des itinéraires.

- Ne surestimez pas vos capacités et restez maître de votre vitesse en toutes circonstances.
- Pour votre sécurité n'oubliez pas votre casque.
- Prévoyez ravitaillement, boissons et vêtements adaptés.
- Si vous partez seul, communiquez votre itinéraire à votre entourage.

### Préservez la nature

- Ne troublez pas la tranquillité des animaux sauvages.
- Évitez la cueillette sauvage des fleurs, fruits et champignons.
- En période de chasse, attention aux battues et aux palombières.
- Gardez vos détritiques, soyez discret et respectez l'environnement.

### Respectez les activités et les hommes

- Sur les zones pastorales, gardez vos distances avec les troupeaux et les chiens.
- Soyez prudent et courtois lors des dépassements ou croisement de randonneurs.
- Le vététiste sait que le piéton est prioritaire, et il respecte le code de la route.
- Respectez les propriétés privées et les zones de culture, refermez les barrières.
- Attention aux engins agricoles et forestiers, n'entravez pas leur circulation.
- Pour agréments vos sorties, n'hésitez pas à contacter les professionnels.

## Votre avis sur nos sentiers

Les itinéraires que nous vous proposons ont fait l'objet de la plus grande attention. Vos impressions et observations sur l'état des chemins nous intéressent et nous permettent de les maintenir en état.

Nous vous invitons à remplir une fiche Ecoville® auprès des offices de tourisme du territoire ou en téléchargeant une fiche écoville sur [www.rando64.fr](http://www.rando64.fr)

[www.rando64.com](http://www.rando64.com)

à pied, en vtt ou à cheval, découvrez le Béarn et le Pays basque !