

Au début du XVIII^{ème} siècle Jean de Villefumade, ou Millefumade, frappait de la fausse monnaie en des lieux souterrains comme celui de Pouyols sur la commune de Villablard, mais aussi dans le souterrain de Fratteau. La discrétion de la grotte était utile et indispensable pour frapper la monnaie sans être ni vu ni entendu. On suit la trace de ce Jean de Villefumade à travers des on-dit... mais son exécution pour faux-monnayage fut bien réelle.

Un document donne le jugement prononcé. M. de Savignac, magistrat du parlement de Bordeaux écrit ces mots : « Ce 15 février 1713, il y a eu aujourd'hui deux hommes de pendus devant le Palais pour fait de fausse monnaie. L'un des pendus était gentilhomme. » Il s'agissait de Jean de Villefumade et de Raymond Bauduc, marchand.

A découvrir


Les pigeonniers ornés de Puyastier

Les pigeonniers ornés du hameau de Puyastier ont la particularité d'être au nombre de huit ce qui sous-entend la richesse des propriétaires de l'époque.

Les pigeonniers semblent dater de la 2^{ème} moitié du XIX^{ème} s. Ils sont décorés de fresques faites avec du « lait de chaux » appliqué sur le crépi.

Ces fresques sont étonnantes car il y a deux thèmes de décoration :

Un « traditionnel » représentant le couple de la propriété en tenue de fête ou de mariage autour d'une croix. Des pains de sucre sont dessinés autour des entrées du pigeonnier. L'autre thème rappelle l'architecture africaine ou indienne. Les entrées des pigeonniers décorés font penser à des maisons, des forteresses ou des palais lointains.



©Frédéric Robillard

Le Repaire Noble de Fratteau

Le repaire de Fratteau est une ancienne forteresse médiévale du XII^{ème} siècle en partie démantelée à la Révolution. Le propriétaire passionné a su relever et ressusciter le site durant ces quarante dernières années, lui rendant charme et authenticité.

L'accès au château débute par un cheminement dans le souterrain-refuge (cluzeau unique en Périgord). A partir de là, le visiteur débouche dans les salles habitées et meublées, en passant de la cuisine médiévale au grand salon.

A proximité, un atelier de potier Périgourdin a été reconstitué tel qu'il existait autrefois sur les lieux, d'ailleurs les propriétaires proposent des poteries fabriquées sur place. L'ensemble est dominé par la motte castrale dont on peut faire le tour.



Le calvaire de Fratteau


Ce dernier fut offert au village du But au XIX^{ème} siècle par Jean-François Puissant, cultivateur et potier au château de Fratteau, ou un de ses descendants. On peut lire sur ce calvaire les initiales J.P et 1896.



Plus de rando :



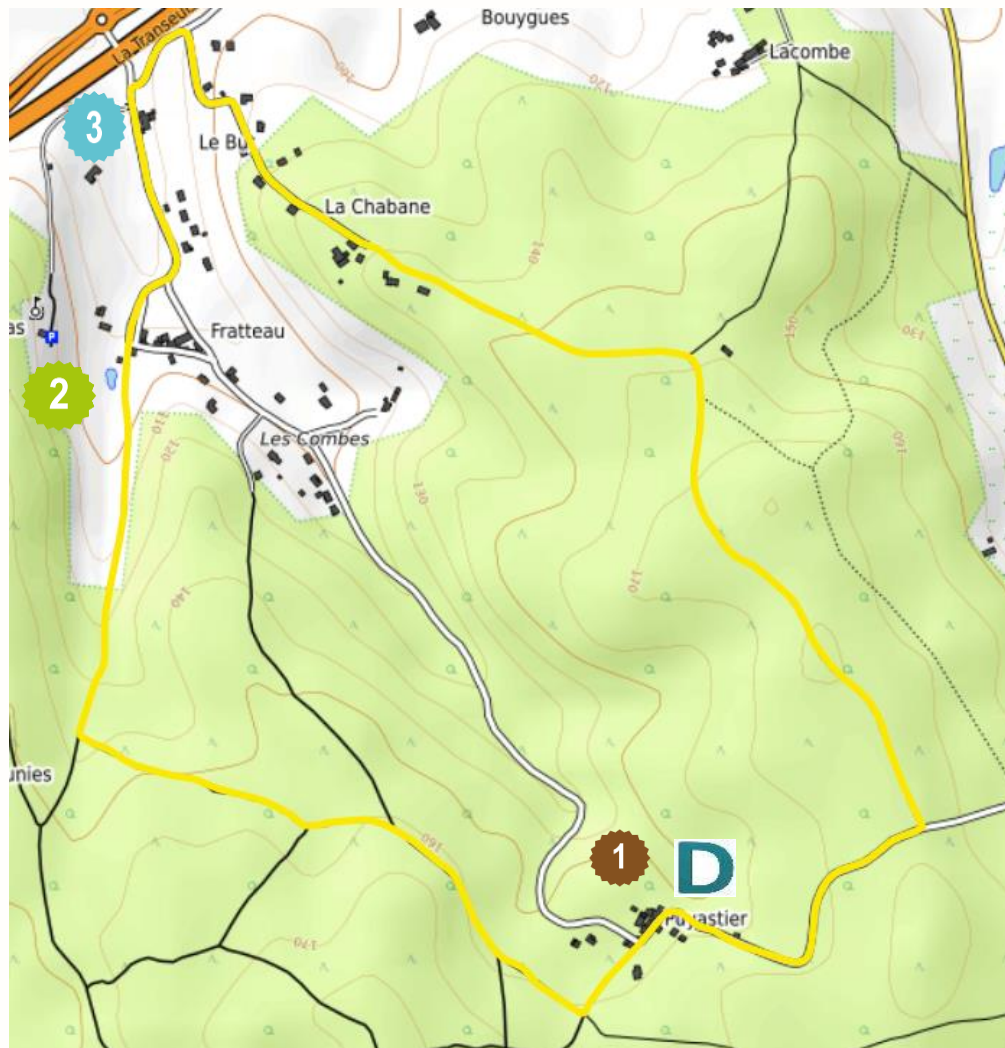
Neuvic Boucle de Fratteau



La boucle démarre tout en douceur depuis le hameau de Puyastier jusqu'à la fontaine de Fratteau par des chemins forestiers ombragés avec une jolie vue sur le repaire noble. La 2^{ème} partie de la boucle comporte une grande partie à découvert pour finir sur les nombreux pigeonniers du hameau de Puyastier.

Départ : **Hameau de Puyastier**
Départ Point GPS Longitude : **0.4606**
Départ Point GPS Latitude : **45.06014**
Distance : **5,7 km**
Dénivelé : 104 m positif
Temps de parcours : **2h**
Niveau difficulté : **Bleu**
Balisage : **oui** – couleur : **jaune**

CARTE



© les contributeurs d'OpenStreetMap <https://www.openstreetmap.org/copyright>

PAS à PAS

1

Départ au panneau directionnel situé sur le petit parking à l'entrée du hameau de Puyastier (face à un panneau de bus).

Dès le départ, beau bâti sur la droite avec de nombreux pigeonniers.

Traverser le hameau puis à 50m dans un virage en angle droit, quitter la route et prendre en face le chemin non goudronné. 150m plus loin, à l'intersection des chemins, prendre à droite le chemin de terre en longeant la clôture en bois.

D'après les anciens, c'est un très vieux chemin reliant la vallée de l'Isle, Fratteau et le château de Villamblard. Vue sur une ruine à droite, ancienne auberge situant le hameau du Maine (aujourd'hui disparu) habité par les habitants de Puyastier avant leur déménagement.

Au bout de quelques minutes, continuer sur le chemin de terre (agréable et ombragé) en laissant le chemin herbeux à droite.

Arrivé à la patte d'oie, rester sur la gauche sur le chemin de terre.

Après quelques minutes de marche, arrivée à un croisement de plusieurs chemins, prendre à droite.

Après une petite descente, arrivé à un carrefour, quitter le chemin de terre pour prendre à droite le chemin de castine.

2

La vue dégagée permet en bas du chemin de voir le repaire noble de Fratteau sur la gauche. Fontaine de Fratteau sur la droite juste avant d'entrer dans le hameau où l'on retrouve une route goudronnée.

Laisser la route de Puyastier sur la droite et continuer. Calvaire de 1896 à l'intersection.

3

Juste avant d'arriver au pont, suivre la route qui monte sur la droite. Après une cinquantaine de mètres, tourner à droite direction la Chabanne.

Traverser le hameau de la Chabanne en restant sur le chemin goudronné. Continuer jusqu'au bout de la route goudronnée qui devient chemin de castine dans les bois.

Suivre le chemin de castine, toujours tout droit (coupe-feu).

Laisser le chemin de liaison qui se trouve sur la gauche et continuer toujours tout droit.

Après plusieurs centaines de mètres, le chemin débouche sur une route goudronnée, la prendre à droite. Suivre la route sur 600m pour arriver au hameau de Puyastier sur la droite jusqu'au point de départ.