



# Circuit des vins bio en vélo #1



© TourismeBourg

## Point de départ

📍 BOURG  
📍 Lat : 45.03923 Lng : -0.55872

## Informations techniques



Vélo

**Moyen** ⌚ 1h30m

↗ Deniv. pos.  
115 m

↑ Alt. max.  
68 m

↓ Alt. min.  
4 m

↔ Distance  
12,2 km



Proposé par :  
**Bourg Cubzaguais Tourisme**

<http://www.bbte.fr>

Ce document a été généré automatiquement grâce à Cirkwi, la solution de référence pour structurer, enrichir et diffuser vos données touristiques.

## Description

Départ de l'Office de Tourisme de Bourg en Gironde.

Quitter l'Office de Tourisme, passer devant l'église Saint Géronce de Bourg et remonter la rue du Général Peychaud. Tourner à gauche sur la « route de Cambes », traverser le hameau et poursuivre jusqu'au panneau "cédez le passage".

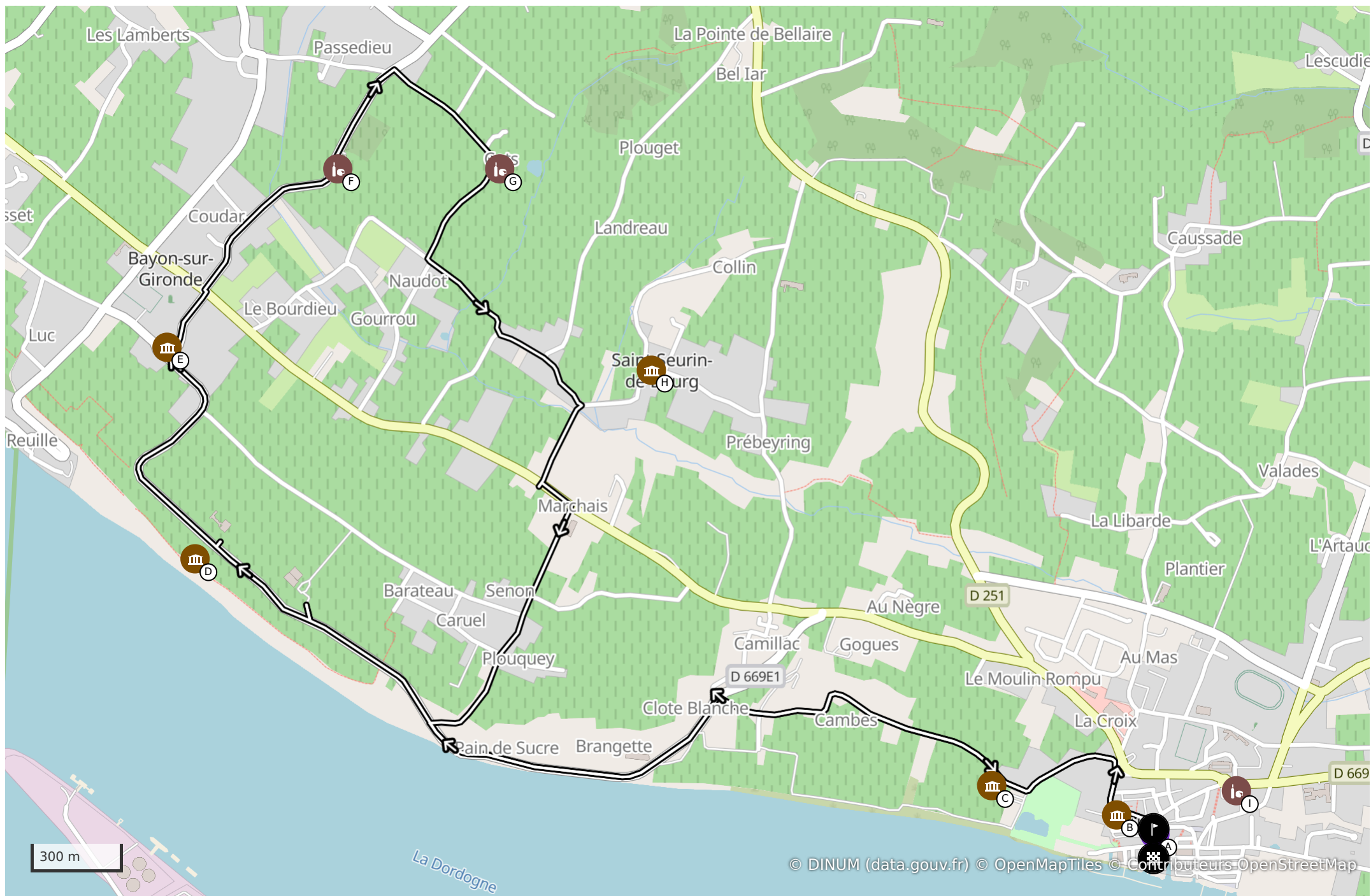
Au panneau "cédez le passage", tourner à gauche et descendre sur la route de la Corniche. Passer devant les anciennes caves Brouette, producteur de crémant. Continuer toujours tout droit, jusqu'à l'église de Bayon. Juste avant l'église, tourner à droite. Mettre le pied à terre et prendre la rue en sens interdit sur 150 mètres, et ce jusqu'au panneau "Stop". Attention à la circulation.

Au "Stop", faire attention à la circulation et traverser la D669 jusqu'au Château Falfas. Possibilité de déguster ses vins en biodynamie (voir infos).

Poursuivre jusqu'au Château de Cots, producteur de vin biologique (voir infos). Après le château, à l'intersection, tourner à gauche sur le "Chemin des vignes". Continuer toujours tout droit jusqu'à la D669.

Au stop, faire attention à la circulation. Tourner à droite pour aller au Château Puy d'amour, producteur de vin biologique (voir infos). Sinon, tourner à gauche, puis monter la 1ère route à droite, en direction du Château Les Rocques. Au bout de la montée, continuer tout droit et descendre jusqu'au « Pain de sucre ».

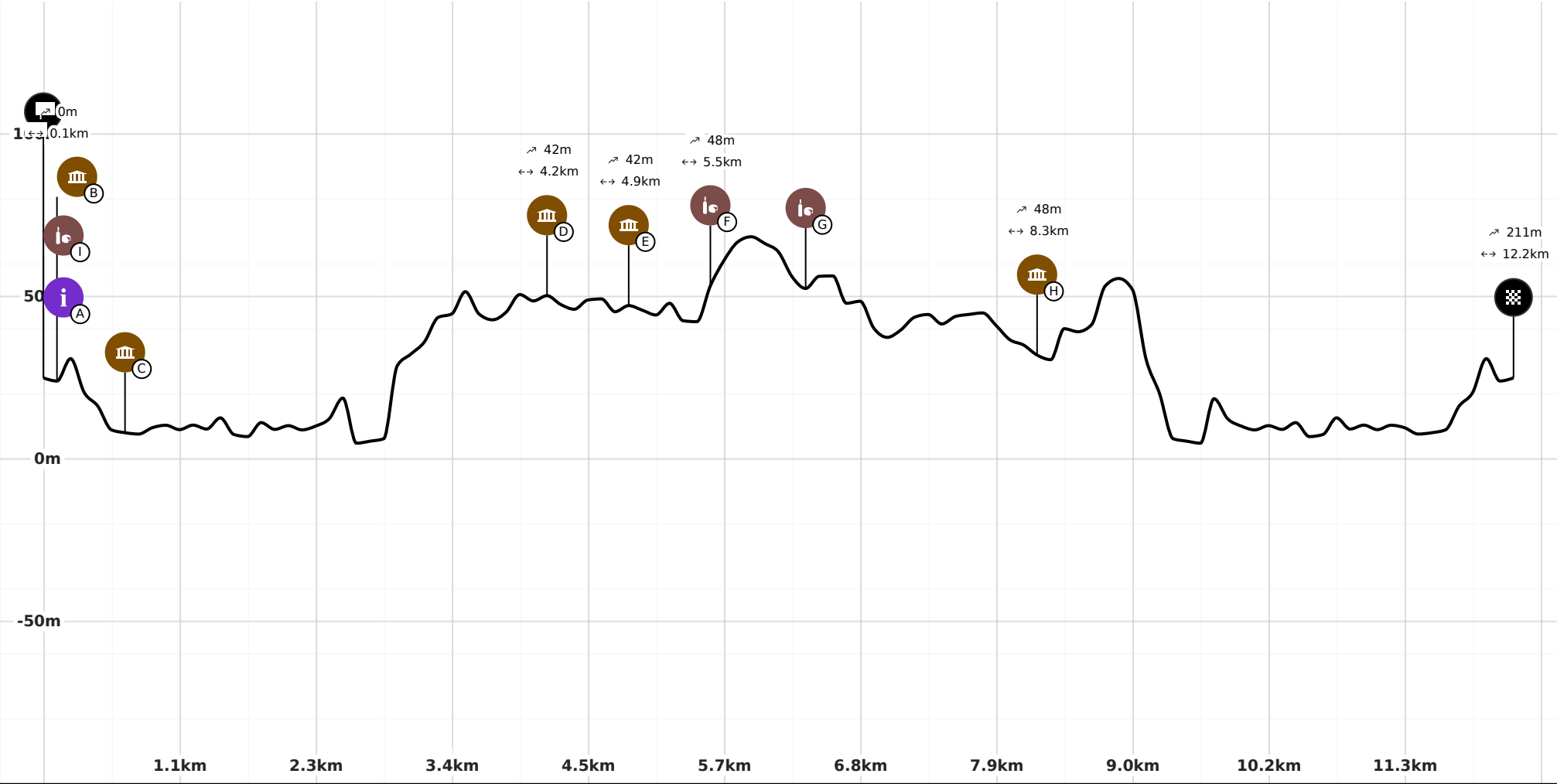
Reprendre à gauche la route de la Corniche et revenir par le même chemin qu'à l'aller jusqu'à l'Office de Tourisme. Pour cela, tourner à droite après les anciennes caves Brouette, sur le "Circuit de l'estuaire".



# Légende (Carte et profil altimétrique)

 Point de départ  Point d'arrivée  Itinéraire

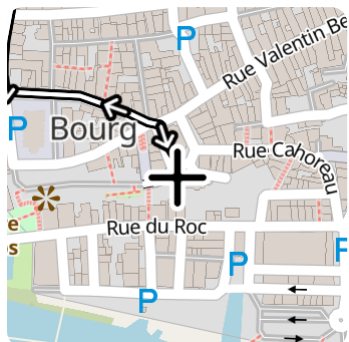
## Profil altimétrique



## Infos parcours et Points d'intérêt

### Office de Tourisme

**A Offices de tourisme** Par Bourg Cubzaguais Tourisme



Les conseillères en séjour assurent plusieurs services de conseils et de réservation. Elles mettent également à votre disposition une boutique d'objets souvenirs issus en priorité des artisans et artistes locaux.

Sur place, vous trouverez tout le confort nécessaire à votre séjour : Wifi, écrans vidéos, vélos électriques, visites commentées, etc.

L'Office de Tourisme Bourg Cubzaguais est labellisé "Tourisme et handicap" depuis 2009 et a obtenu en juin 2022 le renouvellement de la marque nationale "Qualité Tourisme".

### Horaires d'ouverture

Janvier, février, mars, novembre et décembre :

Du mardi au vendredi : 14h00-18h0

Samedi : 9h30-12h30 & 14h00-18h00

Avril, mai et octobre :

Du mardi au samedi : 9h30-12h30 & 14h00-18h00

Dimanche : 9h30-12h30

Juin, juillet, août et septembre :

Du mardi au dimanche : 9h30-12h30 & 14h00-18h00

📍 Place de la Libération, 33710, BOURG

📍 Lat : 45.0390926 Lng : -0.558707

📍 Alt : 19 m



© tourismebourgCubzaguais

### Église Saint Géronce

**B Monuments et architecture** Par Bourg Cubzaguais Tourisme



Cette église de style néo-gothique a été construite pour remplacer l'église vétuste des Pères Récollets, un couvent d'hommes fondé en 1627. Au XIXème siècle, l'église souhaitait encourager un renouveau du culte catholique ; elle impulsa la construction de nouveaux édifices religieux en Gironde. C'est ainsi qu'en 1856 est consacrée l'église Saint-Géronce.

Par manque de place, son chevet fut orienté vers le sud contrairement à ce que prévoit la liturgie. L'orgue, qui a sa facture d'origine de 1861, est remarquable.

La messe y est célébrée tous les dimanches matin à 10h00.

📍 Rue du 4 Septembre, 33710, BOURG

📍 Lat : 45.0396655 Lng : -0.5603027

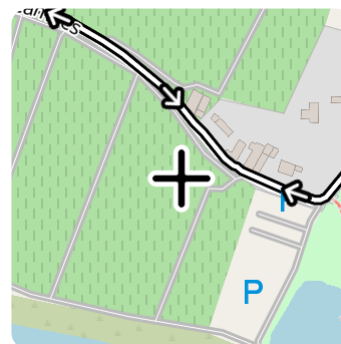
📍 Alt : 25 m



© tourismebourg

### Vignoble et estuaire

**C Points de vues et panorama** Par Bourg Cubzaguais Tourisme



Admirez la vue que vous avez de notre patrimoine.

Le vignoble des Côtes de Bourg représente 3850 hectares de vin rouge et 25 hectares de vin blanc. 450 viticulteurs travaillent la terre et ont à cœur de faire partager ce terroir unique.

Au loin, l'estuaire de la Gironde, le plus vaste d'Europe occidentale, est bercé par les marées. Au fil des siècles, ses paysages ont changé, laissant apparaître ou disparaître ça et là des îles.

📍 Au Roc, 33710, BOURG

📍 Lat : 45.0405222 Lng : -0.5654955

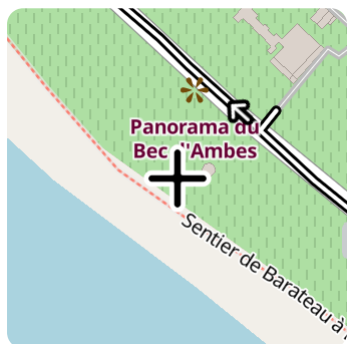
📍 Alt : 5 m






## Fenêtre sur l'estuaire, Eyquem

**Points de vues et panorama** Par Bourg Cubzaguais Tourisme



Cette Fenêtre sur l'estuaire présente une rose des vents au sol depuis le promontoire dominant la Dordogne, la Garonne et l'estuaire de la Gironde. Ne manquez pas ce superbe point de vue.

📍 Eyquem, 33710, BAYON-SUR-GIRONDE  
 📍 Lat : 45.0472083 Lng : -0.5987549  
 ➡ Alt : 29 m



## Église Notre-Dame Bayon-sur-Gironde

**Château, église et abbaye** Par Bourg Cubzaguais Tourisme



Découvrez cette magnifique église romane dont le clocher est surmonté d'une vierge en pierre. Construite avec la pierre calcaire locale dite "du Bourgeois", elle ravira les amateurs d'architecture romane. Elle vous est ouverte tous les jours de 9h00 à 18h00.

📍 Le Bourg-Nord, 33710, BAYON-SUR-GIRONDE  
 📍 Lat : 45.053454 Lng : -0.5999136  
 ➡ Alt : 46 m



## Château Falfas

**Alcool** Par Bourg Cubzaguais Tourisme



Le Château Falfas est un monument historique construit en 1612 avec un chai de la même époque. Depuis fin 1988, tout le vignoble de Falfas est cultivé en Bio-Dynamie, une agriculture qui sauvegarde l'environnement en respectant la plante, la nature et... le consommateur ! Ainsi à Falfas, la terre est entretenue, labourée et cultivée dans le respect de la biologie du sol et son environnement.

### Horaires de visite

Visite dégustation gratuite (pour les individuels) sur rendez-vous, tous les jours de 9h à 12h et de 14h30 à 18h.  
 Infos +33 (0)5 57 64 80 41  
 Infos <http://chateaufalfas.com>  
 Anglais et espagnol parlés



📍 Route de Coudart, 33710, BAYON SUR GIRONDE  
 📍 Lat : 45.05871 Lng : -0.592822  
 ↗ Alt : 52 m



## Château de Côts

🍷 **Alcool** Par Bourg Cubzaguais Tourisme



Propriété familiale depuis 1930, le vignoble, situé à une trentaine de kilomètres de Bordeaux, est, depuis plus de 15 ans, en Agriculture Biologique, agréé par l'organisme de contrôle ECOCERT depuis 1999.

Le vignoble d'une superficie de 20 hectares est implanté sur l'un des meilleurs plateaux de la commune de Bayon-sur-Gironde où il bénéficie d'une exposition sur des coteaux Sud Sud-Ouest, et d'un sol argilo-calcaire limoneux. Sa composition est de : 65% Merlot, 20% Cabernet Sauvignon, 15% Malbec.

Le travail du sol se fait traditionnellement en labour et enherbement.

Venez découvrir et déguster les vins bio du Château de Côts dans leur nouvelle salle de dégustation.

### Visite

Visite et dégustation gratuite en libre accès la semaine de 9h00 à 13h00 et de 14h00 à 19h00. Sur rendez-vous le week-end.

Port : 06.83.83.86.24

Tél : 05.57.64.82.79

Fax : 05.57.64.95.82

E-mail : [info@chateau-de-cots.com](mailto:info@chateau-de-cots.com)

Website : [www.chateau-de-cots.com](http://www.chateau-de-cots.com)

📍 Cots, 33710, BAYON-SUR-GIRONDE  
 📍 Lat : 45.058729 Lng : -0.5860519  
 ↗ Alt : 52 m



## Eglise de St Seurin de Bourg

🏰 **Château, église et abbaye** Par Bourg Cubzaguais Tourisme



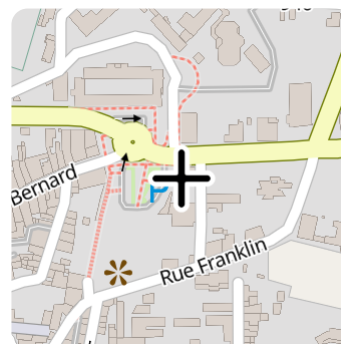
Cette église du XIème siècle fut reconstruite en 1860 et possède encore un jeu de lampes qui l'éclairait sous Napoléon III. Dans la sacristie, sont présentes deux peintures de Dieu et de St Jean Baptiste dans le désert. Quant au maître-autel, il est orné d'émaux à motifs géométriques.

📍 Petit, 33710, SAINT-SEURIN-DE-BOURG  
 📍 Lat : 45.052787 Lng : -0.5797005  
 ↗ Alt : 43 m



## La Boutique de la Maison du Vin des Côtes de Bourg

🍷 **Alcool** Par Bourg Cubzaguais Tourisme



Située sur la place de l'Eperon, à l'entrée de Bourg, ne manquez pas les conseils avisés des professionnels qui y travaillent. Des produits griffés "Côtes de Bourg" à la cave en sous-sol offrent un large choix des vins de l'appellation. C'est le passage inconditionnel des amoureux du vin ! La Boutique vous accueille toute l'année : visite de la cave et dégustations gratuites. Chaque week-end un viticulteur de l'appellation vous présente ses produits et son métier. Conseils, informations, documentations sur les vins et châteaux de l'appellation des Côtes de Bourg. Possibilité de prendre rendez-vous pour des visites de propriétés.



## Visite

Du 15 juin au 15 septembre, tous les jours, de 10h00 à 13h00 & de 14h00 à 19h00.

Du 16 septembre au 14 juin, tous les jours, de 9h30 à 12h30 & de 14h00 à 18h00.

Infos +33 5 57 68 22 28

Infos [www.cotes-de-bourg.com](http://www.cotes-de-bourg.com)

Anglais parlé

📍 Place de l'Éperon, 33710, BOURG

📍 Lat : 45.0403819 Lng : -0.5552602

📏 Alt : 28 m