



 Du **temple**, reconstruit au début du XX^e siècle, traverser la D 8 et, à l'angle du n° 3, suivre le chemin de la Pingauderie qui dévoile une **vue sur le château**. Noter à droite, un **cimetière familial**.

Au bout du chemin, cote 97, laisser à droite le circuit "Le lavoir de Trousse Chemise". Tourner à gauche vers le bourg puis à droite à 100 m. Un long chemin empierré tournant le dos au château conduit aux abords du **logis de Seneuil**, XV^e siècle, sur la D 122.


 Tourner à droite et de suite à gauche pour emprunter un chemin pierreux bientôt bordé de **châtaigniers centenaires** alors que le château de la Carte est en vue.

 Le chemin sur la gauche débouche sur la D 7 ; traverser prudemment puis, faisant face au trafic, passer devant le **château de la Carte** construit au XV^e siècle (pigeonnier, chapelle...)

 Tourner rue de la Gare et, après avoir franchi la voie ferrée, prendre à droite et poursuivre en contournant le domaine de **la Roche Cantin** dont le portail s'orne d'une date MDCLIX (1659).


 Par le chemin de Jaunay, l'itinéraire arrive à **Vallières** ; hors circuit à 50 m à gauche, l'ancienne forteresse du XV^e siècle a conservé quelques **fenêtres moulurées** et sa **tour fortifiée**.


Poursuivre par un chemin bordé de haies puis par le chemin de Guignefolle. La petite route traverse la voie ferrée et sinue dans la Maison Neuve par le chemin de la Chevrerie.

 Un aller-retour, à droite sur la D 122, est indispensable pour découvrir de l'extérieur **le logis des Francs** (XV^e siècle), la fuye, l'orangerie et le corps de logis - actuellement une maison de convalescence ; il doit son nom à l'existence d'un camp «Le jardin des Francs» qui aurait reçu la visite de Clovis.

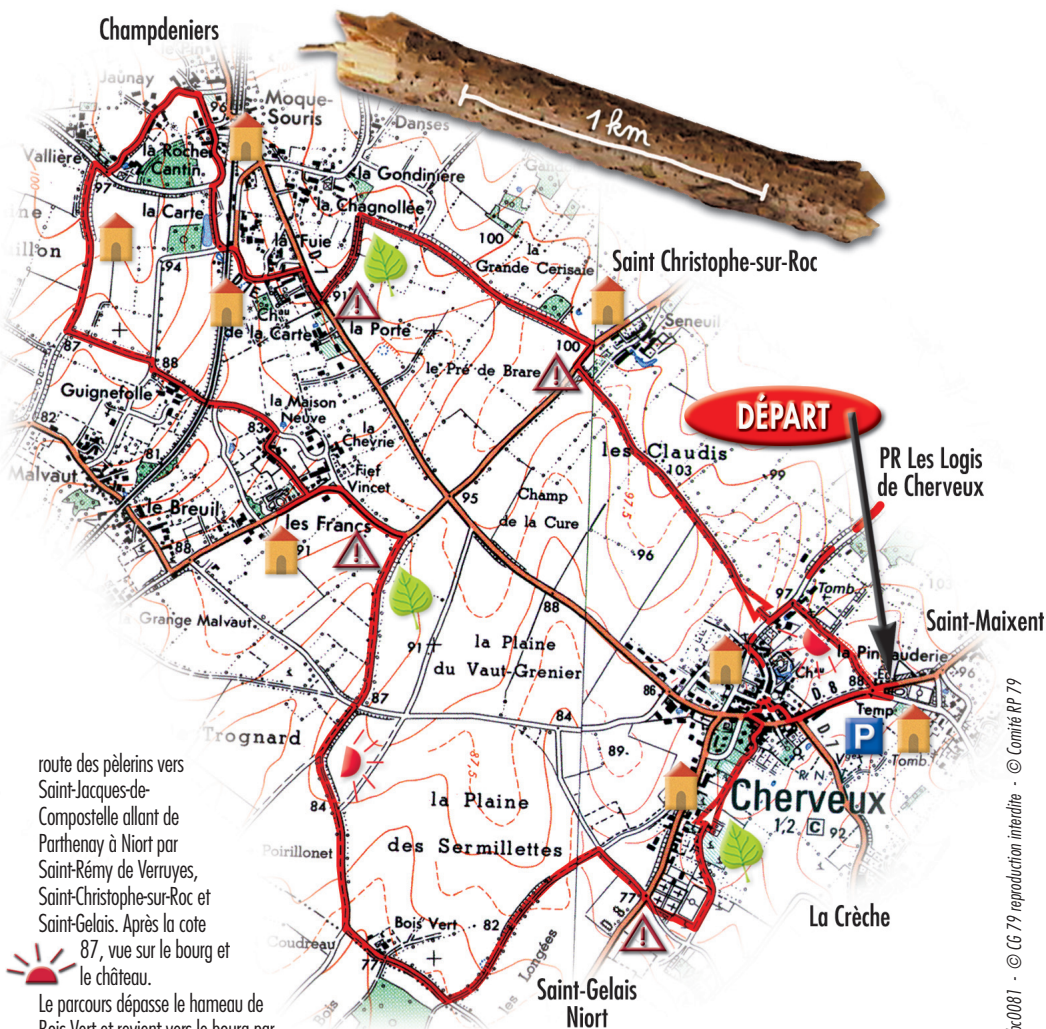
 Suivre la D 122 sur 300 m puis tourner à droite dans un chemin creux dit «**chemin des Ramées**», ancienne

route des pèlerins vers Saint-Jacques-de-Compostelle allant de Parthenay à Niort par Saint-Rémy de Verruyes, Saint-Christophe-sur-Roc et Saint-Gelais. Après la cote 87, vue sur le bourg et le château.

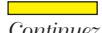


 Le parcours dépasse le hameau de Bois Vert et revient vers le bourg par le premier chemin herbeux à gauche.

 Traverser la D 8 pour longer le cimetière puis le stade. tourner à gauche sur le chemin de la Gotterie, bordé de **murs de pierres sèches**. Ce chemin longe l'ancienne maison noble de **la Gentillesse** et le parc du **logis de Vauvert** avec la maison de retraite. Remanié au XVII^e siècle, ce logis abrite aujourd'hui la mairie de Cherveux.

 Par la rue des artisans, rejoindre la place de l'église et l'entrée du château ; en face, noter la **pompe du Plan** (1820) et le **cadran solaire** (1836).



Code du Balisage

	
Continuez	Mauvaise direction
	
Changez de direction	

Derrière la salle des fêtes, anciennes halles, la venelle de la Petite Volène conduit à la D 8. Revenir au temple après un dernier coup d'œil sur le château.

				
Patrimoine bâti	Patrimoine naturel	Point de vue	Aire de pique-nique	Traversée de route

CHERVEUX

Vous découvrirez au cours de ce circuit :

- **le temple protestant et quelques cimetières familiaux ;**

- **le château de Cherveux**

à l'origine motte féodale, il devint au XII^e siècle une importante forteresse des Lusignan. Au XV^e siècle, Robert de Conningham, écuyer de la garde écossaise de Louis XI, devint propriétaire du château et lui donna son aspect actuel. Possibilités de visites guidées et chambres d'hôtes : se renseigner auprès du propriétaire.

- **les anciennes «maisons nobles» de Cherveux :**

Seneuil, la Carte, la Roche Cantin, Vallières, les Francs, Vauvert ;

- **des châtaigniers centenaires ;**

- **le chemin des Ramées, ancien chemin vers Saint-Jacques-de-Compostelle ;**

- **des murs de pierres sèches ;**

- **la pompe du Plan (1880) ;**

- **un cadran solaire (1836).**

Bonne randonnée...

...et n'oubliez pas que vous n'êtes pas seul à emprunter les sentiers que vous allez parcourir. Nous vous invitons donc à respecter la nature :

- évitez de cueillir les fleurs et les plantes ;
- ne laissez aucun débris derrière vous ;
- respectez les lieux habités ;
- restez sur les sentiers ;
- maintenez les chiens en laisse.



- © Comité Départemental des Deux-Sèvres de la Randonnée Pédestre

- Comité Départemental de Tourisme en Deux-Sèvres
www.tourisme-deux-sevres.com
Tél. 05 49 77 87 79

Cette fiche est éditée par le Conseil Général des Deux-Sèvres en conformité avec les dispositions de la charte qualité "Randonnée en Deux-Sèvres".

Tél. 05 49 06 77 65

CHERVEUX



Les logis de Cherveux

Le château de Cherveux, résidence du suzerain incontesté, est entouré de demeures vassales dont certaines ont encore fière allure.

Accès : 12 km au nord-est de Niort

Départ : parking de l'ancien temple

Distance : 10,5 km

Durée : 2 h 45

Balisage : jaune

Rando pédestre
en Deux-Sèvres