

PÊCHER SUR LA DORDOGNE SARLADAISE



30

Chemin sur berge Castelnaud/Cénac ou Pont de Fayrac



La Dordogne naît au Puy de Sancy par la **confluence des torrents de la Dore et de la Dogne**. Après avoir traversé le Massif Central, la Corrèze et une partie du Lot, elle pénètre en Périgord et rencontre des sols calcaires qu'elle va entailler, contourner pour former ses fameux **cingles** (boucles), ou trouver d'autres passages et former des bras morts, les « **cousanes** » prisées pour la pêche. Les chênes verts bordent le haut de falaises parfois abruptes. Ayant longtemps servi d'axe de circulation entre la Corrèze et la Gironde, la rivière permet aujourd'hui des activités nautiques de loisirs variées, tout en préservant son cadre naturel, la rivière étant classée comme « **Réserve mondiale de biosphère** » par l'UNESCO.

Le parcours pêche permet, en longeant la rivière, de découvrir quelques-uns des **plus beaux paysages du Périgord**. Au départ du village de **Castelnaud** dominé par son château, il est possible de partir en amont pour découvrir le village de **La Roque-Gageac** (où il faudra momentanément quitter le bord de l'eau pour passer dans le village), village en pied de falaise tourné vers la rivière où circulaient les bateaux, puis le village de **Cénac** au pied de la bastide de **Domme**. En partant vers l'aval, les châteaux de **Fayrac** et de **Beynac**, perché sur sa falaise, accompagneront votre partie de pêche. Comme celui de Castelnaud, ils faisaient partie des nombreux châteaux qui contrôlaient la vallée.



Les conseils de la « Fédé » de pêche de la Dordogne

Sur ce linéaire, la rivière Dordogne classée en deuxième catégorie piscicole abrite aables***, anguilles*, barbeaux**, brochets***, chevesnes***, carpes*, gardons**, goujons***, ombres communs*, perches***, sandres* et truites fario**.

Toutes les techniques de pêche permettant de capturer ces espèces sont appropriées (pêche de la carpe de nuit autorisée). L'utilisation d'une embarcation donnera par ailleurs à votre partie de pêche une autre dimension !

Quelques suggestions de visites dans les environs :

Castelnaud : le village (Plus Beaux Villages de France) et le château / **La Roque-Gageac** : le village (PBVF), parcours Terra Aventura, jardin exotique / **Beynac** : le village (PBVF), le château, parcours Terra Aventura / **Vézac** : les jardins de Marquessac

31


Ref. carte
D5



Chemin sur berge Castelnaud / Cénac ou Beynac

Distance :
Castelnaud - Beynac : 2,3 km
Castelnaud - Cénac : 8 km

Point de départ :
Place du Gabarrier
Castelnaud
N 44.81369° / E 001.15166°



Le chemin pas à pas

Le départ : place du gabarrier - Castelnaud la chapelle

Le cheminement débute à Castelnaud la Chapelle sur la **place du Gabarrier** (grande capacité de stationnement). En passant par la **place « de Tournepike »**, prendre à droite sur la RD57 et franchir la Dordogne par le **pont de Castelnaud**, puis prendre le **chemin de Calicoba** à droite, pour rejoindre la rivière et son ancien **chemin de halage**.

- 1
- 2

Vers l'aval : Rester sur le **chemin de halage** (ne pas prendre le chemin qui mène au lieu-dit « **le Port Vieux** »), cheminer sur la berge droite de la Dordogne. Poursuivre jusqu'à Couasne de la Cabane, qui est un ancien bras de la Dordogne aujourd'hui déconnecté, puis jusqu'au chantier du **pont de Fayrac**.

Vers l'amont : Prendre la passagère en berge droite et cheminez en remontant la Dordogne en restant sur la servitude de marche-pied. Cheminer le long de la Noyeraie et prendre à gauche en suivant le **sentier « des Pendilloles »**. Remonter le cours d'eau de la **Source de la Builde** (source qui bouillonne) et traverser par le passage à Gué aménagé. Prendre immédiatement à droite et remonter la Dordogne jusqu'à la connexion aval de la « **Couasne du Luc** » que vous remonterez entièrement jusqu'au chemin. Tournez à gauche, puis à droite sur le chemin communal jusqu'au camping de la **Plage** que vous traverserez jusqu'à la route goudronnée. Longez la base canoë. Restez vigilant en prenant à droite sur la RD 703, qu'il faudra suivre sur l'accotement de droite jusqu'au parking de la **Roque Gageac** (1 km). Depuis le parking, suivre le **sentier des Pendilloles** jusqu'au **pont de Cénac**.

Domme : la bastide (PBVF) et la grotte naturelle
Plus d'informations touristiques : Office de Tourisme Sarlat-Périgord Noir - Tél. : 05 53 31 45 45
www.sarlat-tourisme.com / En saison : bureau d'informations touristiques de La Roque-Gageac