



AHURTI

Etxepetteko bartak

Distantzia 5 km	Desnibela 0 m	Iraupena 1h40	Tipologia Itzulia	Zedarrak GR8 seinaleak (1. eta 2. zatia) eta PR (3. zatia) seinaleak
---------------------------	-------------------------	-------------------------	-----------------------------	--

Atera A64 autobideko 4. irteeran (Ahurti-Bidaxune irteera), eta segi D936 errepidetik eskuin norabide berean. 400 m urrunago, ezkerreko bidea hartu Ahurtira buruz (D123). Herrira sartzean ez joan zentroa buruz, egon ezker portura buruzko bidean (D423). Auzo batzuk zeharkatuko dituzu eta Aturri bazterrean jautsiko. Aparkalekua baduzu burdinbidea iragan eta eskuin, La Galupe jatearean aitzinean.

GPS datuak :UTM : **637610 - 4817718** Lat/Long : **43.49971/-1.29786**

libaldi hori denek egin dezakete; Aturri bazterrean hasten da, Ahurtiko lehengo arrantza-portuaren heinean. Mailadun ontzileku lauzatua ikusiko duzu, ontziak kargatzeko eta kargaz husteko egina zen, Aturri mareen arabera jausten eta igaten baita. Leku historikoa da, izokin eta kolaka arrantzaleen lekua. Aturri bazterrean goxoan ibili ondoan, ibilbidea ibaitik urruntzen da eta Aturriren ibaiadar sekretua den Ardanabia erreka heltzen, zuhaitzen azpira eta urak har dezakeen oihanera, hots, Etxepetteko bartetara. Gune natural sensiblerik da eta originala, non biodibertsitatea nasaiki bizi baita: lirio horiak, nenufarrak, sahasak, platanoak eta haltzak, koartzatxoak eta koartzak, igarabak eta apoarmatu istilzaleak. Zernahi gauzaren behaketa egiten ahalko duzu, gainera, Natura 2000 europar programak Ardanabi erreka behako ohea Europako lehentasuneko gune izendatu du.



1. ZATIA > Ahurtitik Istiahiaura

UTM : 637610 - 4817718

Ahurtiko portutik, Aturriren parean hartu zirga-bidea ezker (bide mundrunatua). Ibairen beste bazterrean Montpellier gaztelua bada. Iragan zaitetz lehengo arrantza-dibidietaren ondoan eta zoaz zuzen ibai bazterretik. Le Sablot uhartearen heinean (lur-muinoa), utzi ibaia eta joan ezker bidexka mundrunatura (xeila). Bigarren xeila iragan ondoan, kasu eginez zeharka ezazu D261 errepidea eta zoaz pareko Hilloteko bidera (mundrunatua). Hillot etxea iragan ezazu, eta ibil zaitetz platanoen azpitik, bide puntaraino.

2. ZATIA > Ardanabi bazterrean

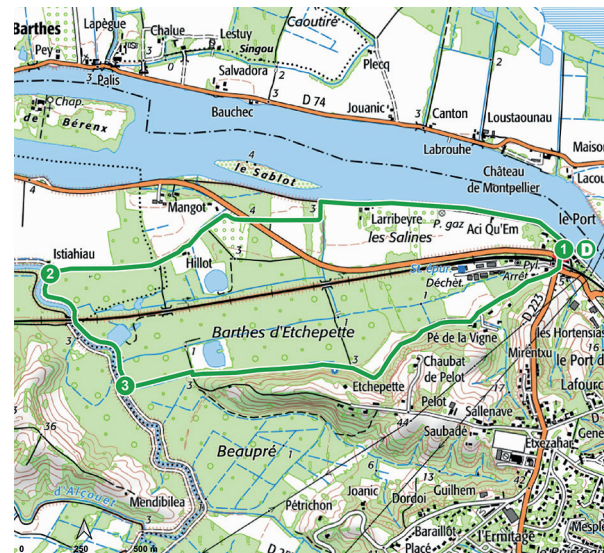
UTM : 635463 - 4817472

Errepidea Istiahiau etxean gelditzen da (landetxea), Ardanabi erreka bazterrean. Eta orain zoaz ezker, bide onean, ur bazterretik. Trenbidearen azpitik iragan ondoan, ez zeharkatu eskuinean duzun metalezko zubixka baina segi zuzen erreka eskuinean duzula. Gero zubiaren gainetik iragan zaitetz, eta bidegurutzera helduko zara.


3. ZATIA > Ahurtira itzultzea barten bazterretik

UTM : 635811 - 4817016

Platano ohargarri batek eta 2. km-aren mugarriak bidegurutzeta bat seinalatzen dute: utz itzazu zirga-bidea eta



erreka eta segi ezkerreko bidexka (hastapenean lohia bada). Zuzen ibil zaitetz landaretza joriko oihan hezearen hegitik. Puntan, egizu itzulinguru bat eskuin/ezker, eta segi bidexka zabalagotik, arroila bazterrean. Gero bidexka pentze baten eskuinetik iragaten da eta Pé de la Vigne auzora heltzen: ibil zaitetz pareko errepidean Ahurtira itzultzeko. Kasu eginez zeharka ezazu trenbideko bidegurutzeta (eskuineko espaloitik) eta portutxora itzuliko zara.



INTERESGUNEAK

❖ Dibidieta-arrantza (0,45 km)

Abiatzean iragan zaren zirga-bidetik hurbil, tresna itzulgarri bat bada Aturri bazterrean. Arrantzaleen lehengo tresneria da, ibaian ezarri sareak ateratzeko erabiltzen zena. XIX. mendean Aturriko urean arrain ugari bazen, eta bereziki izokina. UTM : 637185 - 4817862

❖ Ardanabi erreka (2,3 km)

Ardanabi erreka 26 km luze da, eta iturria Hazparneko landetan du; Urketako Aturriaraino doa. Ardanabi biko uretan eta bazterretan badira lanproiak, bisoi europarrak, ibai-karramarro arruntak eta apoarmatu istilzaleak; azken bi espezie horiek galtzeko zorian dira. UTM : 635456 - 4817459

❖ Ikuspegia barten gainera (2,8 km)

Xendraren bihurtzeko oihan alubialak ikus daitezke ezker. Bartak itsasoa baino metro bat gorago baizik ez dira, eta Aturriko ur handitzeengatik edo ozeanoaren mareengatik laster betetzen dira arro guztiak. Zorte pixka batekin koartzatxo tipiak edo koartzak bertan izanen dira. UTM : 635752 - 4817172

❖ Barta oihantsuak (3,1 km)

Hona naturalistek oihan alubialak deitzen dituztenak, haltz eta lizar oihan hezeak, edo haritz eta zumar oihanak. Urak har baititzake eta arta guti baretu, bertan kokatu diren espezieentzat habitat egonkorak dira. UTM : 635980 - 4817058

ARRETAZ IBILTZEKO LEKUAK


- 1,4 km: Erne egon D261 errepidea zeharkatzerakoan
UTM : 636290 - 4817748

- 4,9 km: D261 errepidea eta trenbidearen zeharkatzea, ahalaz bidegurutzearen eskuineko aldetik.
UTM : 637576 - 4817633

EKIPAMENDUAK ETA ZERBITZUAK

- 1 km: Ahurti, Aturriko ur-bazterrak, piknika mahaiaik
UTM : 636594 - 4817847

- 1 km-ra, ibilbidetik kanpo Ahurtiko herria, orotariko saltegiak eta zerbitzuak
UTM : 638331 - 4816990



Ibilbideen erabilbidea

ZAILTASUN MAILEN ADIERAZLEAK

Oinezkoen mendi ibilbideak zailtasunaren arabera sailkatuak dira zirkuitu bakoitzaren fitxa praktikoan.

Gisa horretan, Oinezko Ibilaldien Frantziako Federazioaren gomendioak jarraitzen ditugu.

Oso erraza: 2 oren baino guttiagoko ibilaldia.

Familian egiteko arras egokia, bide ongi markatuetan.

Erraza: 3 oren baino guttiagoko ibilaldia.

Familian egin daiteke. Bidexka batzuetan pasagune zailxeagoetan pasatuz.

Ertaina: 4 oren baino guttiagoko ibilaldia. Ibiltzeko ohitura duten ibiltarientzat. Batzutan kirol mailako lekuetan edo desnibela duten maldetan.

Zaila: 4 oren baino gehiagoko ibilaldia. Ohitura duten ibiltari

kirolarientzat. Ibilbidea luzea edota zaila da (desnibelatua, pasagune korapilatsuak).

MENDI BIZIKLETAZKO IBILALDIAK:

Oso erraza: bide zabala eta gurpiletako egokia; 300 m baino guttiagoko desnibela.

Erraza: gurpiletako nahiko egokia den bidexka; 300m baino guttiagoko desnibela.

Ertaina: bidexka teknikoak, 800 m baino guttiagoko desnibela.

Zaila: bidexka oso zaila, 300 eta 800 m arteko desnibela.

DESNIBELA

Fitxetan agertzen den desnibela, goera guziren gehiketa da.

IBILALDIAREN IRAUPENA

Zirkuitu bakoitzarentzat emana den iraupena gutxi gorabeherakoa da. Kontuan hartzen ditu ibilbi-dearen luzetasuna, desnibela

eta izan litezkeen zailtasunak. Ibilaldi denbora geldialdirik gabe kalkulatu da.

PR® LABELIZATUAK DIREN IBILBIDEAK

Label horren bitartez, Oinezko Ibilaldien Frantziako Federazioak onesten du oinezko ibilbide andana bat, kalitate irizpideen arabera. Hautua egiten da, plazer irizpideen, irizpide teknikoan, turismo eta ingurumen irizpideen arabera (informazio gehiagorako: www.ffrandonnee.fr)

GPS DATUAK

Abiapuntuaren datua, latitude/longitudetan ematen da, zure ibilgailuaren GPSan sar dezazun. Gainerako datuak (ibilbi-dearen geldiguneak) UTM datuetan emanak dira. Hona erreferentziatzeko formatua: WGS 84 - UTM 30T

ZEDARRIZTATZE ITUNA

Hemen aurkezten dizkizugun bidexkak oinezkoen ibilbideak dira (PR®) eta horiz markatuak dira. Halarik ere, bide zati batzuk ibilbide luzeekin (GR) batera litezke; eta kasu horietan, marka zuri-gorri jarraitu beharko zaizkie. Ibilbide fitxetan zehaztuko zaizu hori.

	PR TOKIKO BIDEXKA	GRP® TOKIKO IBILBIDE LUZEA	GR® IBILBIDE LUZEA	VTT BIDEXKA
Norabide ona	—	—	—	▲
Itzul ezker	└┘	└┘	└┘	◀
Itzul eskuin	┘└	┘└	┘└	▶
Norabide okerra	✕	✕	✕	✕

Jokamolde egokiak mendi ibilaldietan

Ipar Euskal Herriko bidexketan ibili nahi bada, natura errespetatzen duen jokamoldea izan behar da, baina baita lurralde hori biziarazten duten emazte eta gizonak errespetatzen dituen jokamoldea ere. Horretarako, garrantzitsua da arau batzuk errespetatzea.

Abiatu aitzin, presta zaitez

- Ez zaitezela abia beharrezkoa den materialik gabe (mapa, ura, jantzi egokiak, etab.).
- Ez zaitezela bakarrik abia edo, hala eginez gero, hurbileko bati edo herriko etxeari jakitera emaiozu (zenbait lekutan telefono sarerik ez da eta ezin atzema bilaka zaitezke).
- Erreketako ura ez ezazula edan eta ez zaitezela honetan baina.
- Eguraldiari buruz informa zaitez, erabat alda daiteke. Jakinean izan zaitez garai hauek: lur-erretze, ihizi, oihan-lanetako eta abar.

Natura zain ezazu

- Zakua har ezazu zure hondakinak eramateko.
- Abereak urrunetik eta isilik beha itzazu.
- Basalorerik, baiarik edota onddorik ez ezazula bil baimenik gabe.
- Lekuan emana den seinaletika errespetatu ezazu eta zaude bidexka zedarriztuetan.

Laborantza eta artzaintza aktibitateak errespetatu itzazu

- Autoan ibil zaitez emeki abere taldeetatik hurbiltzean.
- Autoa aparka ezazu horretarako antolatutako diren lekuetan, zirkulazioa ez trabatzeko
- Ez zaitezela ibiltzera joan zure zakurrarekin, bestela, loturik atxik ezazu.
- Xeilak hets itzazu, handik pasa ondoan.
- Ibilbideen gaindi dauden jabego pribatuak errespetatu itzazu.
- Libre diren animalengandirik urrun egon zaitez eta ez itzazula bazka.
- Ez ezazula surik eta barbakoarik pitz.
- Kanpa ezazu baimenduak diren guneeetan bakarrik.

Zure hondakinaren kudeaketa

Zure ibilaldietan, hondakinak zure bizkar-zakuan atxiki itzazu. Etxerat heltzerakoan, hondakinak bereiz itzazu eta bigarren bizi bat ukan dezakete!

ZENBAKI BALIAGARRIAK

- Météo France:
08 99 71 02 64 edo 32 50
edo www.meteofrance.fr

- Sokorriak: Larrialdietarako zenbakiak: 112 - SAMU 15 - SUHILTZAILEAK 18



ZURE IRITZIA GURE BIDEXKEI BURUZ

Proposatzen dizkizugun ibilbideak arreta handiz landu ditugu. Zure irudipenak eta oharrak gure bidexken egoerari buruz interesatzen gaituzte, eta bidexkak egoera onean atxikitzeko aukera ematen digute. Gonbidatzen zaitugu edozein arazo edo ohar baliagarri jakinaraztera: sentinelles.sportdenature.gouv.fr

HELBIDE BALIAGARRIAK

Euskal Elkargoko Turismo Bulegoa: Turismoko harrera bulegoak:

- AHURTI : merkatuko plaza
+33(0)5 59 56 24 65
- BIDAXUNE : pilota plaza
+33(0)5 59 56 03 49
- HAZPARNE : Donibane plaza
+33(0)5 59 29 62 02
- BASTIDA : Pilota plaza
+33(0)5 59 56 03 49

PROFESIONALAK

Brebetadun profesional eta animatzaile anitzek laguntzen zaituzte ezagutuak diren bidexketatik kanpo. Haien zerbitzuetaz gozatzeko, harremanetan jar zaitez Euskal Elkargoko Turismo Bulegoaren turismoko harrerako bulegoarekin.

