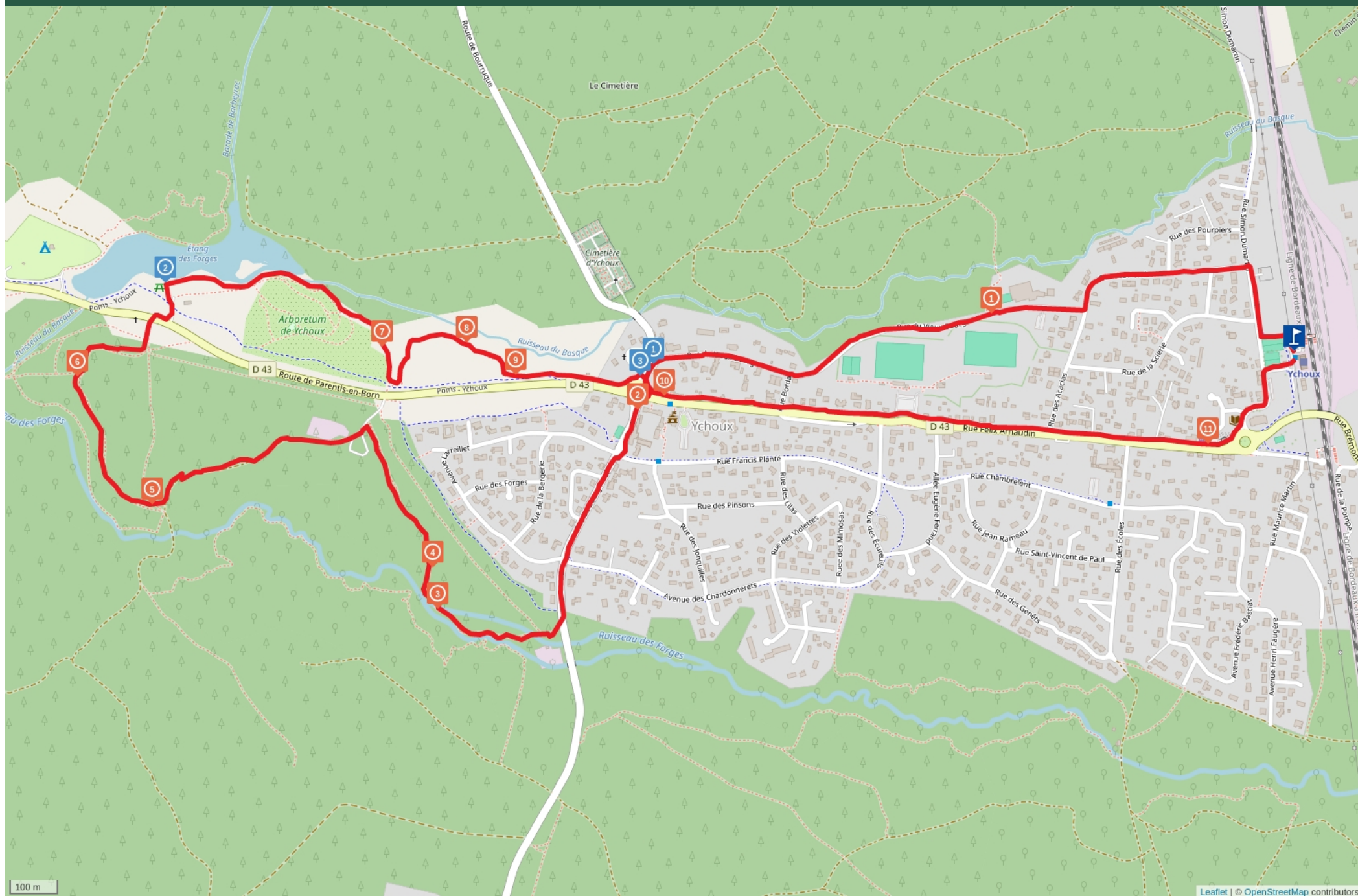


YCHOUX BOUCLE DES FORGES EN ECORANDO-CIRCUIT SRL DU 01/06/2025 12:37:56



Cet itinéraire ne répond pas à tous les critères de validation de la FFRandonnée. La fiabilité des informations contenues dans les textes, cartes ou photos de cet itinéraire n'est pas certaine. www.ffrandonnee.fr



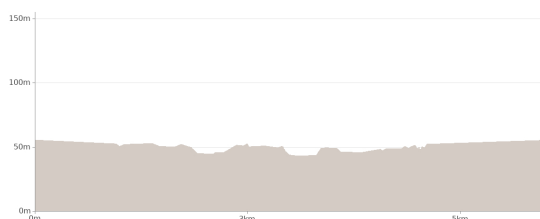
Mise à jour le 02/06/25 par philippe.sireyjol et généré par www.ffrandonnee.fr

YCHOUX Boucle des Forges en ECORANDO-Circuit SRL du 01/06/2025 12:37:56

Proposé par :

philippe.sireyjol

"Ce PDF a été généré par la FFRandonnée, association regroupant divers clubs permettant l'accès aux randonneurs à des sentiers balisés"



Départ : 40160 YCHOUX

6.86 km

2h10

maxi 55 m

mini 43 m

Facile

8 m

-8 m

CDRP40

Renseignements touristiques : Office du tourisme Bisca Grands lacs - Tel : 05 58 82 36 01

ACCES AU DEBUT DU CIRCUIT

Au départ de la Gare,
Prendre à droite rue Simon Dumartin,
Prendre la 2ème à gauche rue des acacias,
Continuer par la rue du vieux bourg en longeant les terrains de sport et le fronton
Atteindre l'église Notre Dame d'Ychoux, départ de la randonnée.
Prendre la rue du Bourg neuf et suivre la boucle balisée du circuit de l'étang de la Forge.

<https://fichier0.cirkwi.com/image/photo/info/22430772/fr/0.jpg>CDRP40Notre Dame d'Ychoux300400

ACCES A LA GARE

Depuis la place de l'Eglise, prendre la rue Félix Arnaudin (Mairie, commerces) jusqu'au rond point avant le pont.
Prendre à gauche la rue Simon Dumartin
Prendre à droite la rue de la gare pour atteindre la Gare SNCF.

<https://fichier0.cirkwi.com/image/photo/info/22430774/fr/0.jpg>CDRP40Gare d'YCHOUX400300

Cet itinéraire de près de 4 km permet de découvrir le Lac et le ruisseau des Forges puis le ruisseau du Basque, dans un paysages de forêt. La distance Gare-point de départ est de 1,5 km.
Outre les voies publiques d'Ychoux, le circuit est sans dénivelé et emprunte des chemins herbeux ou de terre. Le balisage est de type PR bleu.

A voir à Ychoux : l'église Notre-Dame de l'Assomption d'Ychoux, construite au XIV ou XVème siècle, caractérisée par sa riche décoration intérieure, en partie due au peintre Jean-Henri Tayan.

Ce parcours est proposé par le Comité Départemental de la Randonnée Pédestre des Landes. Au départ d'une gare ou d'un arrêt de car TER, il constitue un itinéraire de randonnée ECORANDO caractérisé par un parcours agréable vers un site ayant un intérêt particulier avec un accès écoresponsable à la nature.

RENSEIGNEMENTS COMPLEMENTAIRES

Cet itinéraire ne répond pas à tous les critères de validation de la FFRandonnée. La fiabilité des informations contenues dans les textes, cartes ou photos de cet itinéraire n'est pas certaine. www.ffrandonnee.fr



Mise à jour le 02/06/25 par philippe.sireyjol et généré par www.ffrandonnee.fr

1

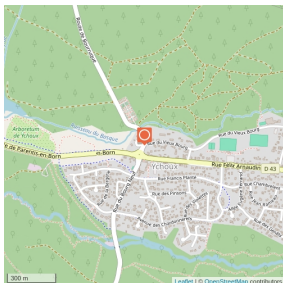
Place de l'Église - 40160 YCHOUX - Altitude : 51m

CDRP40



Étape 1 départ du circuit vers l'étang de la Forge

Notre Dame d'ychoux au clocher rénové en 2017.



2

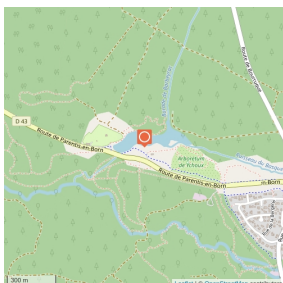
- 40160 YCHOUX - Altitude : 46m

CDRP40



Étape 2 Du lac des Forges vers l'église d'Ychoux

Étape à mi-parcours avec Tables de restauration et de détente en profitant du calme naturel du lac.



3

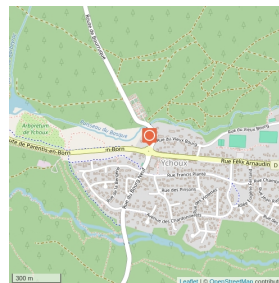
Route de Bourruque - 40160 YCHOUX - Altitude : 52m

CDRP40



Étape 3 chemin d'accès de la place de l'église à la gare SNCF

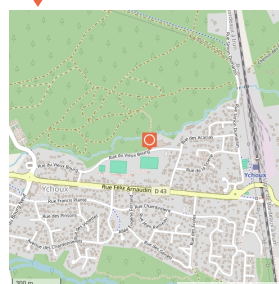
De la place de l'église Notre Dame d'Ychoux, retour vers la gare par la rue Felix Arnaudin. Nombreuses opportunités de restauration



1

Rue du Vieux Bourg - 40160 YCHOUX - Altitude : 52m

Divers



YCHOUX Point d'intérêt du 01/06/2025 09:58:07

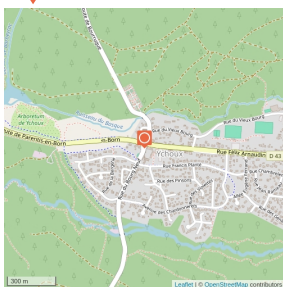
Terrains de sport et fronton municipaux



2

Route de Cabeil - 40160 YCHOUX - Altitude : 53m

Divers



YCHOUX Point d'intérêt du 01/06/2025 10:24:52

Départ du circuit dans le sens horaire. Rue du bourg neuf. Balisage XL bleu

3

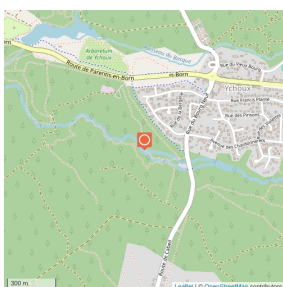
- 40160 YCHOUX - Altitude : 57m

Point d'intérêt naturel



YCHOUX Point d'intérêt du 01/06/2025 10:39:27

Parcours en sous bois de chênes et de pins le long du ruisseau des Forges.



4

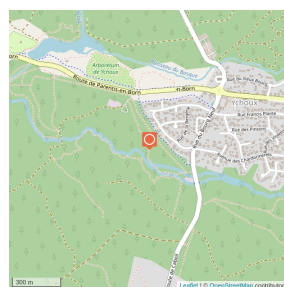
Avenue Larreillet - 40160 YCHOUX - Altitude : 54m

Point d'intérêt naturel



YCHOUX Point d'intérêt du 01/06/2025 10:46:53

Herbier à consulter et 1er atelier de parcours sportif.



5

- 40160 YCHOUX - Altitude : 59m

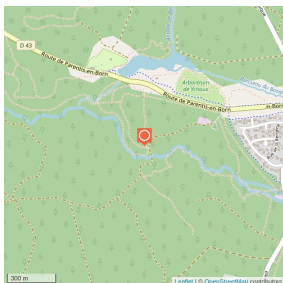
Point d'intérêt naturel

CDRPA40



YCHOUX Point d'intérêt du 01/06/2025 11:03:55

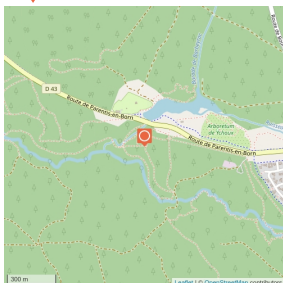
Fougères royales du ruisseau de la Forge.



6

- 40160 YCHOUX - Altitude : 65m

Divers



YCHOUX Point d'intérêt du 01/06/2025 11:11:55

Atelier sportif n°3/3.

7

- 40160 YCHOUX - Altitude : 51m

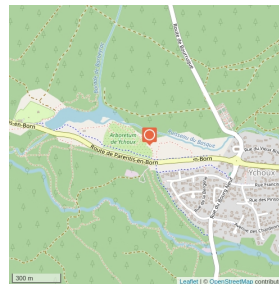
Point d'intérêt naturel

CDRPA40



YCHOUX Point d'intérêt du 01/06/2025 11:43:15

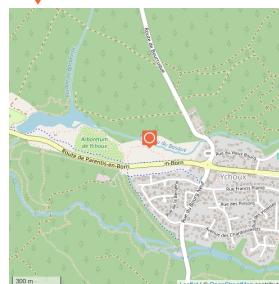
Dernier panneau du Sentier de découverte Chemin de l'eau



8

- 40160 YCHOUX - Altitude : 52m

Point d'intérêt naturel



YCHOUX Point d'intérêt du 01/06/2025 11:56:25

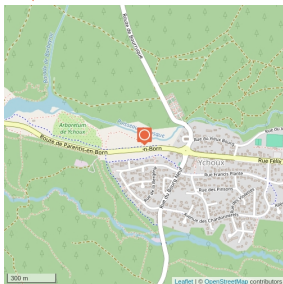
A gauche, dernier contact avec le ruisseau du basque qui court vers le lac des Forges.



9

Avenue Larreillet - 40160 YCHOUX - Altitude : 53m

Point d'intérêt naturel



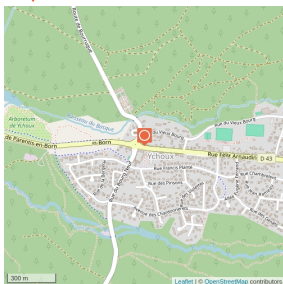
YCHOUX Point d'intérêt du 01/06/2025 12:01:26

YCHOUX Ne pas manquer de saluer le chêne Sentinelle des Forges !

10

Rue Félix Arnaudin - 40160 YCHOUX - Altitude : 53m

Divers



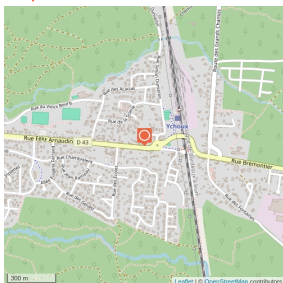
YCHOUX Point d'intérêt du 01/06/2025 12:13:17

Mairie, restaurants et commerces sur le trajet pour se restaurer.

11

Rue Félix Arnaudin - 40160 YCHOUX - Altitude : 55m

Divers



YCHOUX Point d'intérêt du 01/06/2025 12:30:35

Dernier commerce Alimentation générale avant la gare.

