

8 Va au bout de la **rue des Douves** et rentre dans le village par la **Porte Saint-Martin** pour aller dans la **rue du Couvent**. Observe les vignes près de la **Tour du Roy**. La vigne pousse à travers le calcaire pour produire du raisin. Donne un numéro aux images correspondant aux saisons de la pousse de la vigne. À quelle étape sommes-nous aujourd'hui ? Si la **Maison du Vin** est ouverte, au bout de la **rue des Ecoles**, tu peux visiter l'exposition. Elle pourrait t'aider.



- (1) En avril les **bourgeons** se forment. (5) En août les raisins **murissent**.  
 (2) En mai les **feuilles** sortent. (6) En septembre la grappe **est mûre**.  
 (3) En juin la **grappe** apparaît. (7) En octobre les feuilles **jaunissent** avant de  
 (4) En ju  llet les raisins **grossissent**. tomber.

### Question

Trouve le nom du cépage (variété de vigne) principal cultivé à Saint-Émilion.

Réponse : LE M

9 Trouve maintenant le nom de la zone inscrite au Patrimoine Mondial de l'Humanité par l'UNESCO avec ses 8 villages.



Robin comprend mieux son « coteau » : une région où l'on cultive la vigne pour faire du vin depuis très longtemps. Les 8 villages de la Juridiction de Saint-Émilion étaient dirigés par la Jurade il y a plus de 800 ans. Depuis, la nature et les bâtiments, que les Hommes ont construit pour vivre et produire du vin, créent des paysages vivants qu'il nous faut protéger.

Félicitations et merci d'avoir mené le jeu de piste "A la découverte des paysages inscrits au patrimoine mondial de l'UNESCO" !

Retrouve les réponses sur notre site Internet, rubrique "Pistes de Robin":

<https://www.saint-emilion-tourisme.com/fr/brochures-et-plans.html>

*En Gironde, dans plusieurs sites touristiques, Robin t'invite à faire des découvertes tout en t'amusant ! Pour connaître les sites, connecte-toi sur : [www.gironde-tourisme.fr/sur-place/a-faire-en-famille/les-pistes-de-robin](http://www.gironde-tourisme.fr/sur-place/a-faire-en-famille/les-pistes-de-robin)*

Saint-Émilion Tourisme - Place des Créneaux - 33330 Saint-Émilion

+33 (0)5 57 55 28 28 - [accueil@saint-emilion.tourisme.com](mailto:accueil@saint-emilion.tourisme.com) - [www.saint-emilion-tourisme.com](http://www.saint-emilion-tourisme.com)



# PISTE DE ROBIN

NATURE

NIVEAU 3

13 à 15 ans

*A la découverte des paysages inscrits au  
patrimoine mondial de l'UNESCO*

Bonjour !

Je m'appelle Robin ! Je suis fier de mon « coteau » comme je l'appelle !  
Je vis ici, où mes parents travaillent la vigne et font du vin.

En 1999, je n'étais pas né quand les paysages que je connais bien ont été  
inscrits au Patrimoine Mondial de l'Humanité. Des personnes de toute la  
France mais aussi du monde entier viennent chez moi. Et j'aimerais bien  
comprendre pourquoi ! Veux-tu m'aider ? Alors, suis-moi !



DESTINATION  
SAINT-ÉMILION  
OFFICE DE TOURISME  
DU GRAND SAINT-ÉMILIONNAIS

Suis la piste de Robin, il t'a laissé quelques énigmes pour découvrir les richesses des paysages de Saint-Émilion. Reporte les lettres trouvées dans les cases colorées à la fin du jeu.

1 À Saint-Émilion, la nature, tout comme les monuments qui forment ensemble les paysages, méritent le nom de « patrimoine ». Il faut en prendre soin et c'est pour cela que les paysages sont aujourd'hui protégés. Rends-toi près du clocher, tu trouveras la représentation du temple de la culture qui le protège ! Que signifie UNESCO ?

UNESCO OR  des NA UN pour  
l'ED , la SC et la CU .

2 Rends-toi au Cloître des Cordeliers en passant par la rue des Girondins. Place Cap du Pont profite de la vue sur la ville avec ses deux tours. En face, tu découvres une tour carrée construite au XIIIème siècle ! C'est dans cette Tour du Roy que le Conseil de la ville se réunissait pour prendre des décisions importantes. Découvre le nom de cette assemblée qui gérait la ville mais aussi les 8 villages aux alentours grâce à cette charade :

- Mon premier est le liquide extrait du fruit pressé.
- Selon Jean de La Fontaine, mon second est des villes ou des champs.
- Mon troisième est égal à  $30 \times 2 = \_\_\_ \div 6 = \_\_\_ - 8 = \_\_\_$
- Mon tout forme le nom de la Confrérie des Vins de Saint-Émilion de nos jours et du conseil municipal au Moyen Âge.

Réponse : LA

À droite, tu peux voir le clocher qui domine toute la ville et les vignes aux alentours. On le voit et on l'entend de très loin, guidant ainsi les pèlerins dans la cité. Il y a eu 5 groupes de religieux différents dans la ville pour accueillir ces voyageurs, dont les Cordeliers, appelés aussi Franciscains. Tu es juste devant leur église. Les moines qui occupaient ce monastère produisaient du vin et on en fait encore ! Comment s'appelle ce vin pétillant produit ici depuis le XIXème siècle ?

Réponse : DU




3 Passe par la rue et la Porte Brunet, tu arrives sur la place du Grand Vinetier. C'est par cette porte que rentraient les marchands qui venaient vendre le vin et le blé qui produits dans la région. Le paysage avec la vallée qui s'ouvre sur ta droite porte un nom. Trouve-le en reportant la lettre indiquée par une couleur dans le tableau ci-dessous :

1. C'est le lieu d'élevage du vin en barrique :
2. Célèbre poète romain du IVème siècle qui a vécu ici et qui a donné son nom à un château prestigieux (toit en ardoise en face) :
3. Principal cépage utilisé dans les vins de Saint-Émilion :
4. Contenant fabriqué par le tonnelier : la
5. Élément vital à l'Homme comme aux plantes :
6. La Terre lui tourne autour :

Réponse :

4 Devine le nom des 2 rivières qui coulent non loin du village, l'une en bas dans la vallée au sud et l'autre au nord. Elles représentaient les frontières du territoire dirigé par la Jurade du Moyen Âge à la Révolution française.

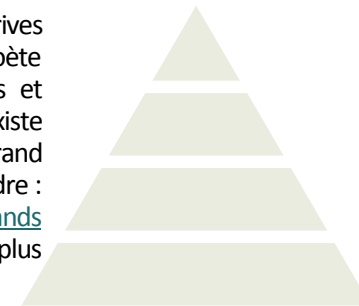


Réponse : LA D



Réponse : LA

Descends le coteau par le chemin enherbé à droite et longe les vignes. Il était bordé de moulins au Moyen Âge. A gauche, tu verras les anciens remparts qui protégeaient la ville.

5 Monte la rue de la Madeleine. En haut de la côte, tu arrives à l'entrée du fameux château qui tient son nom du poète romain. Certains châteaux de Saint-Émilion sont classés et celui-ci se trouve en-haut de la pyramide. Sachant qu'il existe deux appellations (AOC), Saint-Émilion et Saint-Émilion Grand Cru, complète la pyramide des vins en remettant dans l'ordre : Grands Crus Classés, 1ers Grands Crus Classés A, 1ers Grands Crus Classés B et Grands Crus sachant que la catégorie la plus prestigieuse est en haut de la pyramide.



6 Des kilomètres de galeries furent creusés dans le plateau calcaire, sous la ville et les vignes. Emprunte la ruelle piétonnière et rejoins la rue des douves pour voir l'entrée d'une carrière souterraine. La pierre était extraite sous forme de blocs pour construire les maisons. À ton avis, quels outils utilisait-on pour tailler la pierre ? Image 1, 2 ou 3 ?




Qui utilisait ces outils ? Le  AILLEUR DE PIERRE

7 Continue le long de la rue des Douves. Il y a plus de 100 ans, des personnes vivaient dans des maisons souterraines. On peut toujours voir des portes et des fenêtres murées au bout de cette rue. Ils cultivaient leur potager en face.

Comment peut-on aussi appeler ces maisons ?

UNE MAISON

T



Une de ces maisons se cache près de la Tour du Roy. Prends-la en photo !