



- Route
- Chemin
- Itinéraire
- Haies

Légende

- Monument classé
- Site classé
- Bastide
- Point de vue
- Eglise
- Curiosité
- Verger
- Vigne

Code de Balisage

- Bonne direction
- Changement de direction
- Mauvaise direction
- Variante







Distance : 7,6 km

Durée : 2h10 de marche, 1h à V.T.T.

Vous êtes à 18 km au nord de Villeneuve-sur-Lot par la D 676.

Départ : place du 8 mai 1945 - GPS : Lat 44.5299690, Long 0.76886057

Balisage : 

Difficulté :   

Dénivelée cumulée : 130 m

Pigeonniers, châteaux, maisons de caractère et la petite église de Calviac sont au programme de cette randonnée qui offre de nombreux points de vue sur la bastide, vue d'en bas, avec une seule difficulté, la côte de Bois Joli.

- 1 Traverser la D 676 avec **prudence** et suivre le trottoir bordant la D 253 en direction de Savignac-sur-Leyze et Penne-d'Agenais. Au premier croisement, aller vers Tragnac et Bordeneuve. Au carrefour après Feignes, tourner à droite.
- 2 Bifurquer à gauche au milieu d'un champ, sur un chemin herbeux. Passer entre deux haies puis au milieu des gîtes de la Grange Cajoleuse. Au bout de l'allée castinée, faire quelques pas à gauche sur la route.
» Variante vers le point 5, circuit de 6,3 km. Suivre l'allée de Méricoux à gauche et traverser un pont puis un champ tout droit.
- 3 Poursuivre tout droit entre deux haies (*petit muret de pierres*). Après la maison, continuer sur une piste castinée. A La Bourdette, virer à droite sur une route. Dans un virage, descendre à gauche sur un chemin herbeux qui passe sous une petite réserve d'eau et débouche au pied de l'église de Calviac (*voir les deux colonnes torsadées en marbre, d'origine gallo-romaine*). Emprunter, avec prudence, la route sinueuse à gauche. Franchir un pont sur le ruisseau la Gaube.
- 4 Avant une bifurcation de trois routes, s'engager à gauche sur une piste herbeuse bordée d'un fossé.
- 5 Continuer tout droit, et suivre une piste empierrée. Dans un virage, avant l'ancien moulin de la Moulinatte, monter à droite sur un chemin caillouteux. Emprunter la D 253 à droite sur quelques mètres. La traverser et aller en face sur une piste herbeuse.
- 6 En vue d'un calvaire en bois, descendre à gauche sur un chemin herbeux. Prendre la route à droite.
- 7 Tourner à gauche vers Secrétary. Contourner le château par la droite en suivant une clôture grillagée. Passer au milieu d'un champ, en direction de la bastide, puis entre un verger de noisetiers et une plantation de sapins. Grimper à droite, l'allée bitumée de Bois Joli. Emprunter le trottoir à gauche bordant la départementale. Traverser **prudemment** la D 676 pour revenir sur le parking de la place du 8 mai 1945.

Au sud de la Bastide, l'église de Calviac

Vous emprunterez sur cette boucle de très anciens chemins. Au lieu-dit Feignes, fut découverte une nécropole mérovingienne. L'église romane de Calviac fut édifiée au 12^{ème} siècle sur un site gallo-romain d'où proviennent les deux colonnes de marbre torsadées qui ont été utilisées pour l'édification du portail de l'église. En 2005, des fouilles ont mis à jour des sarcophages carolingiens. Sur le ruisseau de la Gaube, vous apercevrez un ancien moulin à huile de noix, résidence secondaire aujourd'hui. Près de Béraudou, une croix ruinée, marque l'ancien chemin qui aboutissait au port de Lustrac sur le Lot. Passé le château de Secrétary, près d'une abondante source, le retour à travers champs offre longtemps une vue bien dégagée sur la bastide perchée.

Retrouvez toutes nos fiches rando :

Comité Départemental du Tourisme de Lot-et-Garonne

Tél. 05 53 66 14 14

Mail. randonnee@tourisme-lotetgaronne.com

Site web. www.tourisme-lotetgaronne.com



Plus d'infos sur ce circuit :

Office de Tourisme Coeur de Bastides

Tél. 05 53 36 40 19

Mail. contact@coeurdebastides.com

Site web. www.coeurdebastides.com

