


Circuit n°10  
7,4 km

# RANDONNÉE EN LOT-ET-GARONNE

Saint-Etienne-de-Villeréal, autour du camping des Ormes



crédit: photo: J. Macé / CDT 47



- Route
- Chemin
- Itinéraire
- Haies

### Légende

- Eglise
- Point de vue
- Curiosité
- Verger

### Code de Balisage

- Bonne direction
- Changement de direction
- Mauvaise direction
- Variante







Distance : 7,4 km

Durée : 2h30 de marche, 1h à V.T.T., 1h15 à cheval.

Vous êtes à 32 km au nord de Villeneuve-sur-Lot par la D 676

Départ : de la place de la mairie - GPS : Lat 44.615390, Long 0.762846

Balisage : 

Difficulté :   

Dénivelée cumulée : 130 m

**Cette petite balade, traverse des zones boisées où sont implantées des palombières (cabanes de paloumayres, chasseurs de palombes). Soyez vigilants, respectez les consignes des chasseurs, ou évitez d'y aller du 1er octobre au 15 novembre.**

- 1 Suivre la rue montante à gauche de la mairie, en direction du camping des Ormes.  
Traverser le hameau de Fauquié Bas par la C1. Monter à gauche vers Fauquié du Milieu et Fauquié des Boulbènes.
- 2 Dans le virage, en haut de la route, aller tout droit sur une piste castinée. Poursuivre sur un chemin herbeux qui fait rapidement un virage à gauche à 90°. Passer entre deux haies.
- 3 Au second croisement, s'engager dans un bois, sur un chemin de terre, le plus souvent légèrement creux. Après la palombière, descendre à droite toujours sur un chemin de terre.
- 4 Laisser une maison isolée et une cabane en brique à gauche. Emprunter la piste empierrée à droite, entre une haie et un bois. Avant la route, descendre à gauche. A la maison de Maigre Chère, poursuivre tout droit dans un chemin ombragé. Traverser un champ dégagé. Après la mare et la maison, prendre la route descendante.
- 5 Au bout de l'allée de la Téoule, suivre la route à droite sur environ 120 m. Grimper à gauche sur un chemin de terre, en bordure d'un bois.
- 6 Au sommet, virer à droite sur une très large piste ombragée. Points de vue, de la gauche vers la droite, sur Villeréal, la vallée du Dropt, Saint-Etienne-de-Villeréal et à l'horizon, la masse imposante du château de Biron. Passer entre deux vergers de pruniers d'Ente.
- 7 Emprunter la route sinueuse à droite qui redescend vers Saint-Etienne, via le hameau de Salarial.

## L'aubépine, un arbuste commun du Sud-Ouest

L'aubépine est un arbuste tortueux et touffu qui peut atteindre jusqu'à 8 m de haut. Ces rameaux sont porteurs de longues épines, acérées et brillantes. Elle aime le soleil et fleurit de mai à juin sur les pentes ensoleillées, les talus, les lisières de bois ou dans les haies. Outre de nombreuses propriétés médicinales, on peut faire une excellente gelée de ses fruits, récoltés à l'automne. Oter la queue de chaque fruit et enlever avec la pointe d'un couteau une petite peau noire qui est au-dessous de la queue. Les laver, les mettre dans une bassine et recouvrir d'eau froide. Faire cuire au moins 3/4 d'heure, jusqu'à ce que les fruits soient bien ramollis, mais non écrasés. Verser sur un tamis, les laisser égoutter sans presser. Peser le jus obtenu. Ajouter 200 g de sucre à 500 g de jus. Faire bouillir à feu vif. Après 3 à 4 bouillons, retirer du feu et verser dans des pots.

## Retrouvez toutes nos fiches rando :

**Comité Départemental du Tourisme de Lot-et-Garonne**

Tél. 05 53 66 14 14

Mail. [randonnee@tourisme-lotetgaronne.com](mailto:randonnee@tourisme-lotetgaronne.com)

Site web. [www.tourisme-lotetgaronne.com](http://www.tourisme-lotetgaronne.com)



## Plus d'infos sur ce circuit :

**Office de Tourisme Coeur de Bastides**

Tél. 05 53 36 40 19

Mail. [contact@coeurdebastides.com](mailto:contact@coeurdebastides.com)

Site web. [www.coeurdebastides.com](http://www.coeurdebastides.com)

