



crédit photo: J. Mécés / ODT 47



Centre Equestre




Légende

- 
Monument classé
- 
Site classé
- 
Eglise
- 
Point de vue
- 
Curiosité
- 
Centre Equestre

Code de Balisage

- 
Bonne direction
- 
Changement de direction
- 
Mauvaise direction
- 
Variante

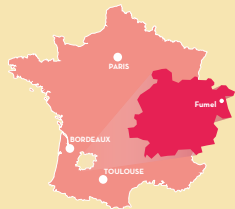
-  Route
-  Chemin
-  Itinéraire
-  Haies

RANDONNÉE EN LOT-ET-GARONNE

De Fumel à Condat, sur les berges du Lot



ON 
SE BALADER




Distance : 5 km

Durée : 1h30 de marche.

Vous êtes à 26 km au nord-est de Villeneuve-sur-Lot par la D 911.

Départ : place Georges Escande - GPS : Lat 44.498316, Long 0.969872

Balisage : 

Difficulté : 

Dénivelée cumulée : 165m

Après une belle montée, ce circuit descend progressivement sur les berges du Lot. Depuis Condat, par l'ancienne voie ferrée devenue baladoir, vous rejoindrez le théâtre de la nature et le jardin panoramique du château, actuelle mairie, dominant la rivière et la ville.

- 1 Traverser la rue de la République et monter en face, rue du Coustalou. Au parking, grimper à droite et s'engager sur un chemin bétonné. Avant la rampe métallique, virer à droite dans un chemin creux. Après les blocs de pierre, suivre la rue de Gau qui fait une courbe à gauche et redescend sous une bordure de chênes.
- 2 Tourner à droite, rue du Chemin de la Recluze. Au carrefour de Coquillou et Jauzac, s'engager tout droit dans le chemin empierré et ombragé. Poursuivre la descente sur la piste goudronnée. Au carrefour de trois routes, descendre tout droit.
- 3 En bas, traverser la D 673 **avec prudence** et la suivre à droite sur le trottoir gravillonné.
- 4 Laisser la route d'Esquibat à gauche. Au croisement, suivre le trottoir de la D 911 à gauche sur quelques mètres. Traverser cette route **avec prudence** et se diriger vers le terrain de pétanque. Passer sous la voûte de l'ancien pont de la voie ferrée. Franchir une passerelle sur la Thèze et continuer tout droit le long du ruisseau. Devant l'église, tourner à gauche et laisser une passerelle et un pont de pierre à deux arches sur la gauche.
- 5 Suivre la berge herbeuse à droite. Tourner à droite sous le pont en brique et monter sur le baladoir par la rampe gravillonnée (*ancienne voie ferrée reliant Fumel à Cahors*). Passer le portillon pour suivre cette piste castinée.
- 6 Au bout des hautes falaises boisées, escalader le premier chemin sinueux à droite (*vue sur le château de Ladhuie, sur l'autre rive*). Passer à gauche du théâtre de la nature.
- 7 Au pied des escaliers, bifurquer à gauche sous les remparts du château. Passer sous une voûte de tilleuls. Après le portail métallique, franchir, à droite, la porte des terrasses du château (*point de vue sur la ville, la rivière et la vallée du Lot*) ou poursuivre tout droit vers la place du château. Suivre le petit sentier à gauche de la maison du Tourisme pour revenir place Georges Escande.

Le Lot, voie navigable

Voie de communication essentielle quand les routes et les ponts étaient rares pour ne pas dire inexistantes, la navigation sur le Lot a connu son âge d'or aux 17^{ème} et 18^{ème} siècles. Les bateaux comme les barriques, fabriqués sur place, permettaient le commerce du vin, de la farine et de l'artisanat local : chaudrons à sucre, clous de charpente, balles de papier, pierres à bâtir, etc. pour approvisionner le grand port de Bordeaux et les îles à sucre. Au retour, ce sont des épices, sel, soieries et poissons séchés qui remontent la rivière. Les guerres successives, le déclin de Bordeaux, mais aussi l'avènement du rail en 1869 (ligne Capdenac/Cahors/Agen) condamnent le transport marchand. Le déclassement du Lot comme rivière navigable intervient en 1926. Depuis quelques années, la réfection des écluses permet aux house boat et gabarres de se réapproprier ce cours d'eau.

Retrouvez toutes nos fiches rando :

Comité Départemental du Tourisme de Lot-et-Garonne

Tél. 05 53 66 14 14

Mail. randonnee@tourisme-lotetgaronne.com

Site web. www.tourisme-lotetgaronne.com



Plus d'infos sur ce circuit :

Office de Tourisme Fumel - Vallée du Lot

Tél. 05 53 71 13 70

Mail. info@tourisme-fumel.com

Site web. www.tourisme-fumel.com

