

Circuit n°126
3,5 km

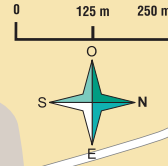
RANDONNÉE EN LOT-ET-GARONNE

Sainte-Colombe-de-Villeneuve, balade sur un plateau



LOT-ET-GARONNE
Le Département Cœur du Sud-Ouest

FFRandonnée
Fédération Française de Randonnée
Lot-et-Garonne



GROTTES DE
LASTOURNELLES

Lac de
Banièrettes

Ste-Colombe-
de-Villeneuve

VILLENEUVE
sur LOT

crédit photo: J. Macé / CDT 47



- Route
- Chemin
- Itinéraire
- Haies

Légende

- Point de vue
- Eglise
- Curiosité
- Verger

Code de Balisage

- Bonne direction
- Changement de direction
- Mauvaise direction
- Variante







Distance : 3,5 km

Durée : 1h de marche.

Vous êtes à 8 km au sud-ouest de Villeneuve-sur-Lot par la D 118 et la route d'accès au village.

Départ : devant la mairie - GPS : Lat 44.359331, Long 0.659837

Balises : 

Difficulté :   

Dénivelée cumulée : 90 m

La balade la plus facile de la série ! Pas de route à grande circulation, peu de dénivelée positive, des chemins larges et faciles d'accès dans un verger de pruniers d'Ente puis sur un pech boisé, d'où apparaissent le village de Pujols à l'horizon ou le lac de Baniérettes dans la combe du même nom...

- 1 Suivre la route passant entre la mairie et la salle des fêtes.
- 2 Dans le premier virage de cette route, aller tout droit sur un chemin de terre, en bordure d'un verger de pruniers. Continuer à travers champs et plus loin, suivre la lisière gauche d'un bois. Passer à droite de la maison de Tourral, au-dessus d'un escarpement rocheux.
- 3 Au carrefour suivant, bifurquer à droite dans un large chemin ombragé. A cet endroit, le circuit rejoint le GR® 652, (*marques blanc-rouge*) que suivent les pèlerins en route vers Saint-Jacques-de-Compostelle. Passer au pied d'une falaise calcaire et plus loin, en bordure d'une fontaine et d'un lavoir .
- 4 Au bout de cette voie, laisser la route en face. Tourner à droite devant un portail et emprunter un chemin sinueux et ombragé dominant une falaise boisée (*vue par endroit sur le lac de Baniérettes à travers la végétation*).
- 5 A l'extrémité du chemin, suivre la route montante à droite. Passer en dessous du hameau de Bissières.
- 6 Laisser à gauche la sortie de Maguagnou (*pigeonnier*) et les marques blanc-rouge du GR® 652. Aller tout droit pour revenir sur la place de la mairie de Sainte-Colombe-de-Villeneuve.

Le petit patrimoine rural

Les lavoirs, bassin où les femmes venaient laver le linge de la famille était bien souvent un lieu de rencontre et de convivialité. Les rumeurs s'y propageaient rapidement étant bien souvent exagérées selon la tradition gasconne. Le calvaire, implanté au croisement de nombreuses routes de campagne est constitué d'une croix de fer ou de pierre taillée, érigé pour symboliser l'acte de foi de la communauté. Elles guidaient le voyageur et le protégeaient de l'inconnu et des mauvaises rencontres, elles pouvaient également être un lieu de pèlerinage. On peut trouver des croix d'initiative privée, érigées par des familles aisées qui voulaient affirmer leur foi et protéger les leurs. On les distingue des autres car souvent le nom de famille ou le blason y sont gravés.

Retrouvez toutes nos fiches rando :

Comité Départemental du Tourisme de Lot-et-Garonne

Tél. 05 53 66 14 14

Mail. randonnee@tourisme-lotetgaronne.com

Site web. www.tourisme-lotetgaronne.com



Plus d'infos sur ce circuit :

Office de Tourisme Villeneuve - Vallée du Lot

Tél. 05 53 36 17 30

Mail. villeneuve.info@tourisme-villeneuvois.fr

Site web. www.tourisme-villeneuvois.fr

