

Légende						
Point info tourisme	Bastide	Eglise	Monument classé	Point de vue	Site classé nautique	Itinéraire

Code de Balisage			
Bonne direction	Changement de direction	Mauvaise direction	Variante






Distance : 3,3 km

Durée : 1h de marche

Vous êtes à 30 km au nord d'Agen par la N 21.

Départ : place de l'église Saint-Etienne - GPS : Lat 44.407298, Long 0.699727

Balisage :

Difficulté :   

Dénivelée cumulée : 45 m

Du Pont Vieux au Pont Neuf, de la Porte de Paris à celle de Pujols, ce parcours dans la ville vous fera découvrir les hauts lieux historiques de cette bastide créée en 1264 par Alphonse de Poitiers.

- 1 Devant l'église, **panneau A** : « **Saint Etienne** ». Suivre la rue Saint-Etienne quelques mètres. Prendre à gauche la rue Traversière des Tanneries, puis à droite celle des Tanneries jusqu'à la place de Lorraine. Descendre les escaliers, **panneau B** : « **le chemin de halage** ». Se diriger vers le vieux pont. Monter les escaliers à droite. Traverser la rue de Pujols, **panneau C** : « **le Pont Vieux dit des Cieutat** ». Franchir la rivière.
- 2 A l'angle de la rue Notre Dame, **panneau D** : « **la Chapelle du Bout du Pont** », aller tout droit sur quelques mètres dans la rue des Cieutat. Bifurquer à gauche, rue de l'Hôtel de Ville. Traverser la place du 18 Juin, devant la résidence de l'ancienne mairie et le square où est érigé un monument à la mémoire de Georges Leygues. **Panneau E** : « **la Cale de Commerce** » et à quelques mètres, **panneau F** : « **Georges Leygues** ». Revenir place du 18 Juin et s'engager dans la rue de la Convention. Tourner à droite dans la rue Parmentier puis suivre la rue Lakanal à gauche.
- 3 Place de la Halle, point de vue sur le Lot. Face à l'entrée du marché couvert, **panneau G** : « **La Halle** », prendre la rue Jean-Jacques Rousseau. Passer à gauche puis à droite, sous les cornières entourant la place Lafayette. Au **panneau H** : « **la Bastide** », aller tout droit dans la rue de Paris, **panneaux I** : « **les Maisons à Pans de Boi** » et **J** : « **Naissance de la Ville** ».
- 4 Passer sous la Porte de Paris et tourner à droite à l'extérieur des remparts, **panneau K** : « **la Porte de Paris** ». Prendre la rue Sainte-Catherine à droite, **panneau L** : « **l'Eglise Sainte-Catherine** ». Aller en face, à l'angle de la place Lafayette, **panneau M** : « **la Place des Cornières** ».
- 5 Emprunter la rue de Penne. Traverser la place du 4 septembre et l'allée de Valmy. Descendre à droite et remonter à gauche la rue des Jardins, vers l'esplanade du Musée de Gajac, ancien moulin.
- 6 Franchir la passerelle. Passer à gauche de la Poste dans le square de l'ancien collège, **panneau N** : « **le Lot** ».
- 7 Traverser le Lot sur le pont de la Libération, **panneau O** : « **le Pont Neuf** ». Couper les allées J. de France et de la Fédération. Suivre la rue de l'Ecluse (*lavori à droite*), **panneau P** : « **la Chapelle des Pénitents Blancs** ». Tourner à gauche dans le jardin des plantes aromatiques. Suivre les rues Navrette, Sellière et enfin Pompée à droite. Aller à gauche jusqu'à la Porte de Pujols, **panneau Q** : « **la Porte de Pujols et les Remparts** ».
- 8 Revenir en sens inverse rue de Pujols et tourner à gauche dans une ruelle étroite puis dans la rue d'Argenton, filer en face dans la rue Dorée. Au niveau de la place des Droits de l'Homme longer à gauche le mur d'enceinte du Haras National. **panneau R** : « **le Haras** ».
- 9 Suivre la rue Neuve St-Etienne sur votre droite et à gauche rue St-Etienne, **panneau S** : « **le quartier Saint-Etienne** ».

Villeneuve-sur-Lot, bastide de plaine

Vous découvrez le coeur de la Bastide fluviale de Villeneuve-sur-Lot, fondée en 1264 par le Comte de Poitiers, frère de Saint Louis. L'abbaye d'Eysses donne les terres de la rive droite et les Barons de Pujols celles de la rive gauche. La ville nouvelle est construite autour d'une place carrée à cornières. La Charte des Coutumes de 1270 octroie aux habitants de larges libertés civiles, économiques et politiques. Sous la domination anglaise, en 1282, est construit le pont de pierre surmonté de trois tours fortifiées en briques. Au 14^{ème} siècle, la ville était entourée de remparts avec sept portes.

Retrouvez toutes nos fiches rando :

Comité Départemental du Tourisme de Lot-et-Garonne

Tél. 05 53 66 14 14

Mail. randonnee@tourisme-lotetgaronne.com

Site web. www.tourisme-lotetgaronne.com



Plus d'infos sur ce circuit :

Office de Tourisme Villeneuve - Vallée du Lot

Tél. 05 53 36 17 30

Mail. villeneuve.info@tourisme-villeneuvois.fr

Site web. www.tourisme-villeneuvois.fr

