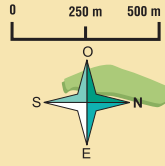


Circuit n°165
10,7 km

RANDONNÉE EN LOT-ET-GARONNE

Penne-d'Agenais, sur le plateau Saint-Michel



crédit photo: J. Macé / CDT 47

- Route
- Chemin
- Itinéraire
- Haies

Légende

Monument classé	Site classé	Point de vue	Eglise	Curiosité	Verger

Lot-et-Garonne

Le Département Cœur du Sud-Ouest

FUMEL

Code de Balisage

Bonne direction	Changement de direction	Mauvaise direction	Variante





Distance : 10,7 km

Durée : 2h50 de marche, 1h50 à cheval (*difficultés dans Penne*), 1h20 à VTT

Vous êtes à 11 km à l'est de Villeneuve-sur-Lot par la D 661.

Départ : place Gambetta - GPS : Lat 44.388584, Long 0.818937

Balisage : 

Difficulté :   

Dénivelée cumulée : 420 m

Circuit court mais difficile, qui compte de nombreux passages à très forte dénivelée. Les points de vue sur les vallées du Boudouyssou au sud ou du Lot au nord n'en auront que plus d'attrait.

- 1 Se diriger vers l'église et la rue Mercadiel, à droite de celle-ci. Descendre la rue du Castillou à droite, passer la porte et suivre la rue des Fossés à gauche. Descendre les escaliers (*lavoir*). En haut de la rue Carlane, monter à gauche rue de la Fontaine. Aller vers Sansot et Plateau St-Michel. Au panneau Penne Bourg, poursuivre tout droit sur la route montante. Au sommet, rester sur la route panoramique avec vue sur la vallée du Boudouyssou. A l'amorce d'un virage en légère descente, tourner à gauche dans un bois.
 - » Variante vers le point 8, circuit de 4,5 km. Suivre le chemin de terre sinueux à gauche.
- 2 Tourner à droite et reprendre la route descendante.
 - » Variante vers les points 7 et 8, circuit de 7 km. Emprunter la route à gauche.
- 3 A l'intersection de quatre routes, faire quelques pas à droite. Remonter en face vers Merle sur une route ombragée. Après la maison, continuer l'ascension sur un chemin caillouteux.
- 4 Suivre la bordure clôturée à droite. Descendre la route en lacets au pied du château de Noaillac.
- 5 Laisser un chemin à droite et continuer sur une route descendante. Quitter cette route dans un virage et s'engager tout droit dans un chemin ombragé.
- 6 Aux quatre chemins, laisser le GR à droite. Aller en face dans le plus étroit. Après la maison dévaler l'allée bitumée. Au premier croisement, bifurquer à gauche pour passer à Al Bioulé.
- 7 Au carrefour de quatre routes, descendre à droite. Dans un virage, monter à gauche au pied d'un talus boisé. Après la maison, passer sous une haie. Franchir une clôture et traverser un champ en direction d'un chemin boisé. S'enfoncer sous les arbres. Remonter un chemin de terre très pentu au milieu d'un verger de pruniers. En haut de la première parcelle, tourner à droite sur une large piste herbeuse. Reprendre la montée à gauche dans un bois. Franchir une barrière, traverser un champ et escalader un étroit sentier escarpé en face. Passer une autre barrière. Au sommet, tourner à droite au pied d'un talus de pierre.
- 8 Au carrefour de la palombière suivre le chemin ombragé toujours tout droit. Au pied d'une ancienne fortification, tourner à gauche dans un chemin creux. Traverser une clairière et dévaler la route qui accède à la Porte Ferracap.
- 9 Suivre la rue Peyragude à droite. Escalader un petit sentier à droite. Passer entre deux blocs rocheux. Du parvis de l'église, descendre la rue Notre Dame puis celle du 14 juillet. Franchir la porte de la Ville pour revenir place Gambetta.

Le plateau Saint-Michel

Le plateau Saint-Michel, pittoresque et historique, s'étend à l'est de la Porte de Ferracap et fut jadis un point sensible dans le dispositif de défense de la cité. Pour preuve, les vestiges encore visibles de la Tranchée, dite des Anglais, datant du 14^{ème} siècle. La tranchée en elle-même mesure huit mètres de large et quatre mètres de profondeur. Les terres de déblai furent alors rejetées du côté de la ville, créant ainsi une élévation rendant la passe quasi infranchissable. Elle était par ailleurs bordée d'un mur à créneaux. Deux tours furent également édifiées à chaque extrémité du fossé. Aujourd'hui, une reconstruction plus récente symbolise l'existence de la tour Nord.

Retrouvez toutes nos fiches rando :

Comité Départemental du Tourisme de Lot-et-Garonne

Tél. 05 53 66 14 14

Mail. randonnee@tourisme-lotetgaronne.com

Site web. www.tourisme-lotetgaronne.com



Plus d'infos sur ce circuit :

Office de Tourisme Fumel - Vallée du Lot

Tél. 05 53 71 13 70

Mail. info@tourisme-fumel.com

Site web. www.tourisme-fumel.com

