

Circuit n°169  
12,6 km

# RANDONNÉE EN LOT-ET-GARONNE

Saint-Front, le circuit de la Lémance



crédit photo: J. Macé / CDT 47

- Route
- Chemin
- Itinéraire
- Haies

## Légende

- Monument classé
- Eglise
- Point de vue
- Curiosité

## Code de Balisage

- Bonne direction
- Changement de direction
- Mauvaise direction
- Variante






Distance : 12,6 km

Durée : 3h30 de marche, 2h15 à cheval, 1h40 à VTT

Vous êtes 39 km au nord-est de Villeneuve-sur-Lot par les D 911 et D 710.

Départ : place de l'église - GPS : Lat 44.576234, Long 0.971364

Balisage : 

Difficulté :   

Dénivelée cumulée : 365 m

**Ce circuit traverse les vallées de la Lémance et de la Briolance et sillonne les coteaux boisés de la forêt du Périgord à la découverte de nombreux pigeonniers et maisons traditionnelles.**

- 1 Descendre les escaliers vers l'épicerie et le bar. Suivre la rue qui, plus loin, passe sur la Lémance. Franchir le passage à niveau (N°349) et suivre la direction de Bonaguil. Au croisement suivant, laisser à gauche le lotissement Les Sarmes. Après une maison en pierre, grimper à droite et virer à gauche, dans un bois, sur un chemin herbeux et rocheux. Avant la route, reprendre la montée dans un tunnel végétal. Traverser la route de crête et redescendre en face vers La Rode. Dévaler, avec prudence, le chemin caillouteux.
- 2 Au pied d'un talus, tourner à gauche entre les maisons du hameau de la Rode. Franchir un pont et, au cédez le passage, emprunter la D 440 à droite sur 100 m. Grimper à gauche sur une route et virer à droite à la bifurcation suivante. Avant le bois, s'engager à gauche dans un chemin creux, bordé par endroits de murs de pierre. Dévaler à gauche l'allée goudronnée dans le hameau de Cayrel. Aux panneaux Ferouailles et Le Cayrel, prendre la route de vallée à droite.
- 3 Bifurquer à gauche et franchir un pont sur la Lémance.
- 4 Après Lartigue, passer le pont sur la voie ferrée. Traverser **prudemment** la D 710 et se diriger vers Lasfargues. Poursuivre la montée dans un chemin couvert, à droite d'un bâtiment en pierre. A la petite carrière, descendre à gauche vers le clocher-mur de l'ancienne église de Veyrines. Passer à droite de celui-ci et monter dans un chemin creux, ombragé dans un bois.
- 5 Au sommet, bifurquer à gauche le long d'une clôture et suivre la route à droite. Au petit calvaire, tourner à gauche puis à droite en lisière de bois. S'enfoncer dans le bois, sur un chemin rocheux. A un carrefour de quatre chemins (*plaque blanche*) descendre à droite. Longer une clôture de barbelés entre une prairie et le bois. Passer en dessous de l'église de Blanquefort, visible à travers les feuillages.
- 6 Descendre à gauche sur la route en lacets. Dans les virages après un talus en pierre, dévaler un chemin pierreux à droite. Traverser **avec vigilance** la D 240 en diagonale à droite. Descendre à gauche dans un chemin couvert. Franchir un pont et remonter en face entre deux haies. Passer un gué.
- 7 Avant Pecette, emprunter la route à gauche. Suivre la D 426 à gauche vers St-Front. Tourner à droite en direction de Boutigues.
- 8 Dans le virage suivant, virer à gauche sur une route descendante. Après la maison, poursuivre sur un chemin herbeux, sous une voûte végétale. Traverser **prudemment** la D 710 et suivre le trottoir à gauche. Se diriger vers le Centre Ville pour revenir sur le parking de l'église.

### Une place forte dans la vallée de la Lémance

Situé sur la Lémance, Saint Front fut chef-lieu de canton de la Révolution jusqu'au début du 20<sup>ème</sup> siècle. Cette paroisse est mentionnée dès 1259 dans des documents officiels, mis à jour par le préhistorien Laurent Coulonges. Cette petite cité d'origine monastique est placée sous le vocable de Saint Front, venu prêcher le christianisme dans le Haut-Age-nais. Son église, dont la construction débute au 11<sup>ème</sup> siècle, est l'un des rares exemples d'églises fortifiées de la région, mêlant architecture militaire et sacrée. De nos jours, cette commune agricole (blé, maïs, blondes d'Aquitaine, canards et oies) et industrielle (usines à chaux Bruyeres, Socli, Parquets Marty, fonderie Ribacky), regroupe trois gros villages : Saint-Front, Lastreilles et Bonaguil.

Retrouvez toutes nos fiches rando :

Comité Départemental du Tourisme de Lot-et-Garonne

Tél. 05 53 66 14 14

Mail. [randonnee@tourisme-lotetgaronne.com](mailto:randonnee@tourisme-lotetgaronne.com)

Site web. [www.tourisme-lotetgaronne.com](http://www.tourisme-lotetgaronne.com)



Plus d'infos sur ce circuit :

Office de Tourisme Fumel - Vallée du Lot

Tél. 05 53 71 13 70

Mail. [info@tourisme-fumel.com](mailto:info@tourisme-fumel.com)

Site web. [www.tourisme-fumel.com](http://www.tourisme-fumel.com)

