



crédit photo: J. Macé / CDT 47



- Route
- Chemin
- Itinéraire
- Haies

Légende

- Point de vue
- Eglise
- Curiosité
- Verger

Code de Balisage

- Bonne direction
- Changement de direction
- Mauvaise direction
- Variante



RANDONNÉE EN LOT-ET-GARONNE

Les princes des sous-bois en forêt du Mas



ON 
SE BALADER




Distance : 7 km




Durée : 2h20 de marche, 0h50 à VTT

Vous êtes à 14 km au sud-est de Marmande par les D 933, D 143 et D 6.

Départ : parking près de la maison forestière.

GPS : Lat 44.3950021, Long 0.20024299

Balises : 

Difficulté :   

Dénivelée cumulée : 50 m

Une association locale, pour mettre en valeur sa forêt, propose un parcours de santé, la visite d'une palombière et la découverte des princes des sous-bois. Quel nom adéquat pour les champignons ! Du 1er octobre au 15 novembre, merci de respecter les espaces de chasse autour des palombières.

- 1 Du panneau randonnée, faire quelques pas tout droit dans l'espace pique-nique.
- 2 Virer à gauche sur une large piste empierrée. A un croisement de quatre chemins, tourner à gauche. Avant de sortir sur la route, bifurquer à droite sur un sentier. Monter une rampe gravillonnée pour déboucher sur la D 6. Traverser cette route et la longer à droite, **avec prudence**. Passer sur l'autoroute A 62.
» Variante vers le point 7, circuit de 5,4 km. Se diriger vers Bouglon et Grézet-Cavagnan.
Dans le premier virage, laisser le parking à droite et s'enfoncer dans un chemin herbeux. Au premier croisement, virer à gauche sur un chemin assez souvent humide. Franchir la D 260.
- 3 Au bout du rail métallique, descendre sur le petit parking et s'enfoncer à gauche dans la forêt. Suivre un chemin de terre.
- 4 Tourner à droite sur une piste herbeuse rectiligne (bornes de gaz). Au carrefour de six chemins, dit du Rond-Point, continuer tout droit sur une piste empierrée ombragée.
- 5 Bifurquer à droite sur le premier chemin de terre. Traverser la D 6 en diagonale à droite.
- 6 S'engager à nouveau dans un chemin de terre. Tourner à droite sur le premier chemin rencontré après la palombière. Avant la route, descendre à gauche. Emprunter la D 260 à gauche sur environ 70 m.
- 7 Après le pont, s'enfoncer à droite dans un chemin creux. Passer à droite d'une palombière.
- 8 Emprunter la piste empierrée dite Ligne Maurice sur environ 1500 m. Au bout, monter à droite sur la D 289. Franchir un pont sur l'A 62. Suivre le bas-côté et le trottoir sur le pont. Juste après un panneau « virages dangereux », tourner à droite sur une piste empierrée. Dans le second virage, aller tout droit, entre la route et une chênaie.
- 9 En bas d'un escalier, s'enfoncer dans un sentier, couvert d'acacias. Traverser une passerelle, faite de rondins de bois. Grimper une rampe caillouteuse à gauche. Aux quatre chemins, prendre à gauche et suivre un chemin de terre sinueux qui ramène sur le parking du départ

La forêt du Mas (appelée autrefois, « Lou Bosc dé Sant Binsén », bois de Saint-Vincent ou aussi Padouen). Une convention de 1266 écrite en Occitan, réglait les droits respectifs des habitants et des Chanoines du Mas. La communauté des habitants acquiert la pleine propriété du Padouen, sous réserve de verser au Chapitre mille livres amandines au Prieur et un marbotin d'or à chaque changement de Prieur. Le Chapitre, en sa qualité de seigneur foncier et de co-seigneur justicier, conserve des droits d'usage sur la forêt, représentant sensiblement le quart des coupes. Un acte de 1473 confirme les accords de 1266 que le Prieur et les consuls jurent sur les Quatre Évangiles de ne jamais violer. Malgré ces serments l'histoire de la forêt est jalonnée par les conflits. Après de nombreux abus et malversations, fut promulguée l'ordonnance de Colbert sur les Eaux-et-Forêts pour remettre de l'ordre dans les forêts du Royaume et dans celle du Mas...

Retrouvez toutes nos fiches rando :

Comité Départemental du Tourisme de Lot-et-Garonne

Tél. 05 53 66 14 14

Mail. randonnee@tourisme-lotetgaronne.com

Site web. www.tourisme-lotetgaronne.com



Plus d'infos sur ce circuit :

Office de Tourisme du Val de Garonne

Tél. 05 53 64 44 44

Mail. marmande@valdegaronne.com

Site web. www.valdegaronne-tourisme.com

