



crédit photo: J. Macé / CDT 47

	Route	<h3>Légende</h3> <div style="display: flex; justify-content: space-around;"> <div> Eglise</div> <div> Curiosité</div> <div> Point de vue</div> </div>			<h3>Code de Balisage</h3>				
	Chemin					Bonne direction		Changement de direction	
	Itinéraire								
	Haies								









Distance : 11 km

Durée : 2h45 de marche, 1h50 à cheval, 1h20 à VTT

Vous êtes à 31 km au sud de Marmande par la D 933.

Départ : place de la mairie - GPS : Lat 44.2551896, Long 0.0515735

Balisage : 

Difficulté :   

Dénivelée cumulée : 75 m

**Le pin se plaît dans les sables de la forêt landaise. Il y pousse spontanément. L'un, égaré, s'est agrippé sur le clocher-mur de l'église fortifiée de Pompogne, rappel de l'omniprésence de l'arbre en ce lieu.**

- 1 Se diriger vers la D 933. Emprunter la D 285 en direction de Fargues-sur-Ourbise sur environ 1400 m. Après la barrière de la Mouliate, bifurquer à gauche sur une piste empierrée qui devient rapidement sablonneuse.
- 2 Aux deux croisements successifs de trois chemins aller tout droit. Franchir une route et continuer en face toujours dans une pinède. Suivre un chemin sablonneux bordé de place en place de chênes isolés.
- 3 A l'embranchement de trois chemins, sous un gros pin et des chênes, virer à droite sur une piste sablonneuse le long d'un grillage. Passer sous un couvert végétal à dominante chênes. Après un passage sableux, traverser à nouveau une route. Se diriger en face vers Dufau, sur une allée gravillonnée. Dépasser une maison à galerie (*chêne remarquable*) et continuer tout droit. Au bout du chemin de Brouquet, traverser la D 285 **avec prudence**.
- 4 Aller en face vers Auba. Au premier carrefour, prendre le chemin de droite. S'enfoncer dans le bois sur une piste sablonneuse. A la palombière, continuer tout droit. Franchir l'Avance sur une passerelle en bois, à droite du gué.
- 5 Après le Moulin de Poumeyrot aller tout droit sur un chemin sableux. A l'embranchement de trois chemins, bifurquer légèrement sur la droite et suivre le chemin sinueux dans une pinède sur environ 1200m (*Chemin privé avec autorisation de passage, merci de respecter le site*).
- 6 Traverser la D 933 **avec vigilance**. Enjamber le fossé et tourner à droite sur la bande sableuse le long d'une pinède. Tourner à gauche sur le chemin empierré (*piste D.F.C.I., Défense des Forêts Contre l'Incendie*).
- 7 A la hauteur d'une courbe, tourner à droite sur l'ancienne voie ferrée et la suivre sur environ 900 m (*Chemin privé avec autorisation de passage, merci de respecter le site*). Tourner à gauche et aussitôt à droite à la hauteur de Ladoux, suivre à nouveau l'ancienne voie ferrée via Bardine, Lapiroue Couiffon...
- 8 Au niveau de l'intersection avec la route, suivre le bas-côté herbeux à droite en direction du centre du village. Tourner à droite vers la mairie.

### Le cimetière fortifié de Pompogne

Lors des périodes troublées, les habitants de ce village isolé ont dû se battre pour survivre. L'habitat dispersé ne permettait pas de se défendre efficacement. Faute de château fort, l'église construite au 14<sup>ème</sup> siècle, paraissait être l'endroit le plus sûr de la cité. Cet édifice était assez vaste pour rassembler toute la population mais il n'était pas fortifié. Au cours du 16<sup>ème</sup> siècle, ce fut le mur d'enceinte très épais du cimetière, bâti en pierres, qui fut aménagé de fines meurtrières pour mieux organiser la lutte contre les assaillants et permettre l'observation et le tir.

Retrouvez toutes nos fiches rando :

Comité Départemental du Tourisme de Lot-et-Garonne

Tél. 05 53 66 14 14

Mail. [randonnee@tourisme-lotetgaronne.com](mailto:randonnee@tourisme-lotetgaronne.com)

Site web. [www.tourisme-lotetgaronne.com](http://www.tourisme-lotetgaronne.com)



Plus d'infos sur ce circuit :

OT Coteaux et Landes de Gascogne

Tél. 05 53 93 00 00

Mail. [casteljaloux@tourisme-clg.fr](mailto:casteljaloux@tourisme-clg.fr)

Site web. [www.tourisme-coteauxetlandesdegascogne.fr](http://www.tourisme-coteauxetlandesdegascogne.fr)

