



crédit photos: J. Macé / CDT 47

- Route
- Chemin
- Itinéraire
- Haies

Légende

- Point de vue
- Eglise
- Curiosité
- Verger
- Vigne

Code de Balisage

- Bonne direction
- Changement de direction
- Mauvaise direction
- Variante



LOT-ET-GARONNE
Le Département Cour du Sud-Ouest






Distance : 10,4 km

Durée : 2h40 de marche, 1h45 à cheval, 1h15 à VTT

Vous êtes à 21 km au nord-est de Villeneuve-sur-Lot par les D 911, via St-Sylvestre et Trentels et la D 222.

Départ : place de la mairie - GPS : Lat 44.476237, Long 0.852645

Balisage : 

Difficulté :   

Dénivelée cumulée : 150 m

Tout au long de ce circuit, vous découvrirez les différentes collines qui habillent de vert le paysage alentour, le Pech de Monséjour, la Colline de Trentels, le Pech de Rouet, etc...

- 1 Se diriger vers le restaurant. Monter à gauche entre l'école et la mairie. Passer devant l'église. A la sortie du village (*calvaire*), prendre la route à droite via Borie-Basse. Dans un virage, aller tout droit vers St-Quentin.
- 2 Devant un pylône électrique, bifurquer à gauche sur un chemin herbeux. Après la ferme de Petit Paris, virer à gauche.
» Variante vers le point 6, circuit de 8 ou 9,9 km. Aller tout droit vers un bois.
- 3 Descendre à droite en lisière de bois. S'engager dans un chemin légèrement creux.
- 4 Monter à gauche au pied d'un talus.
- 5 Emprunter la route à gauche sur près de 220 m.
- 6 Tourner à droite sur l'allée bitumée (*entreprise Prodel*). Dans le virage, continuer tout droit sur un chemin herbeux. Prendre la route à droite. Dépasser la ferme de Ballarau et la contourner par la droite. Passer un gué et suivre le fossé à gauche. Tourner à gauche sur un petit pont. Emprunter la route en face sur environ 350 m.
» Variante vers le point 10, circuit de 8 km. Continuer tout droit sur la route. Traverser la D 222. Aller en face sur un chemin empierré qui longe des bâtiments agricoles.
- 7 Bifurquer à droite le long d'une haie sur la seconde sortie empierrée de Labrugue. Contourner un ancien verger de pruniers. Longer une haie de pruniers.
» Hors sentier, suivre l'allée bitumée à droite sur environ 600 m pour rallier la ferme biologique de Croze-fond produits laitiers, charcuterie, pains, pâtisseries, etc. Tel : 05 53 36 42 41.
- 8 Franchir l'allée goudronnée et poursuivre en face. Passer à gauche de la ferme de Couzétou. Traverser la D 222 et s'engager dans un bosquet de chênes. Passer entre deux haies basses. Contourner la ferme de Verrier par la droite. Emprunter la D 233 à gauche avec **prudence** sur environ 530 m. Suivre l'allée de la carrière du Picat à gauche.
- 9 Avant la montée dans ce hameau, virer à droite au pied d'un talus boisé, entre une petite cascade et un lac. Suivre un chemin ombragé, bordé par endroit d'un talus de pierres sèches.
- 10 Prendre la route en face sur 150 m. Virer à gauche dans le hameau de Vignoble. Après un hangar, suivre un chemin herbeux entre deux champs. Dépasser la ferme d'Espère. Reprendre un autre chemin herbeux au milieu des champs. Remonter progressivement vers le village. Emprunter la D 222 à droite avec **prudence**. Quitter la départementale dans un virage. Remonter à gauche vers l'église. Avant la mairie descendre à droite sur le parking.

Les Sites Remarquables du Goût

« Un Site Remarquable du Goût permet d'identifier un accord exceptionnel entre le savoir-faire des hommes, la qualité d'un produit et la richesse d'un patrimoine architectural et environnemental. Cette identification ne peut se faire sans la volonté d'accueillir, d'expliquer, de tisser le lien entre savoir-faire et faire-savoir ». Cette définition a été proposée par Charles Perraud, président de l'association nationale des Sites Remarquables du Goût depuis sa création en 1996, en préface du livre dédié au réseau, « Les Chemins du Goût ». Aujourd'hui 71 sites Remarquables du Goût adhèrent à l'association, dont celui de St-Aubin qui valorise le « Pruneau d'Agen ».

Retrouvez toutes nos fiches rando :

Comité Départemental du Tourisme de Lot-et-Garonne

Tél. 05 53 66 14 14

Mail. randonnee@tourisme-lotetgaronne.com

Site web. www.tourisme-lotetgaronne.com



Plus d'infos sur ce circuit :

Office de Tourisme Coeur de Bastides

Tél. 05 53 36 40 19

Mail. contact@coeurdebastides.com

Site web. www.coeurdebastides.com

