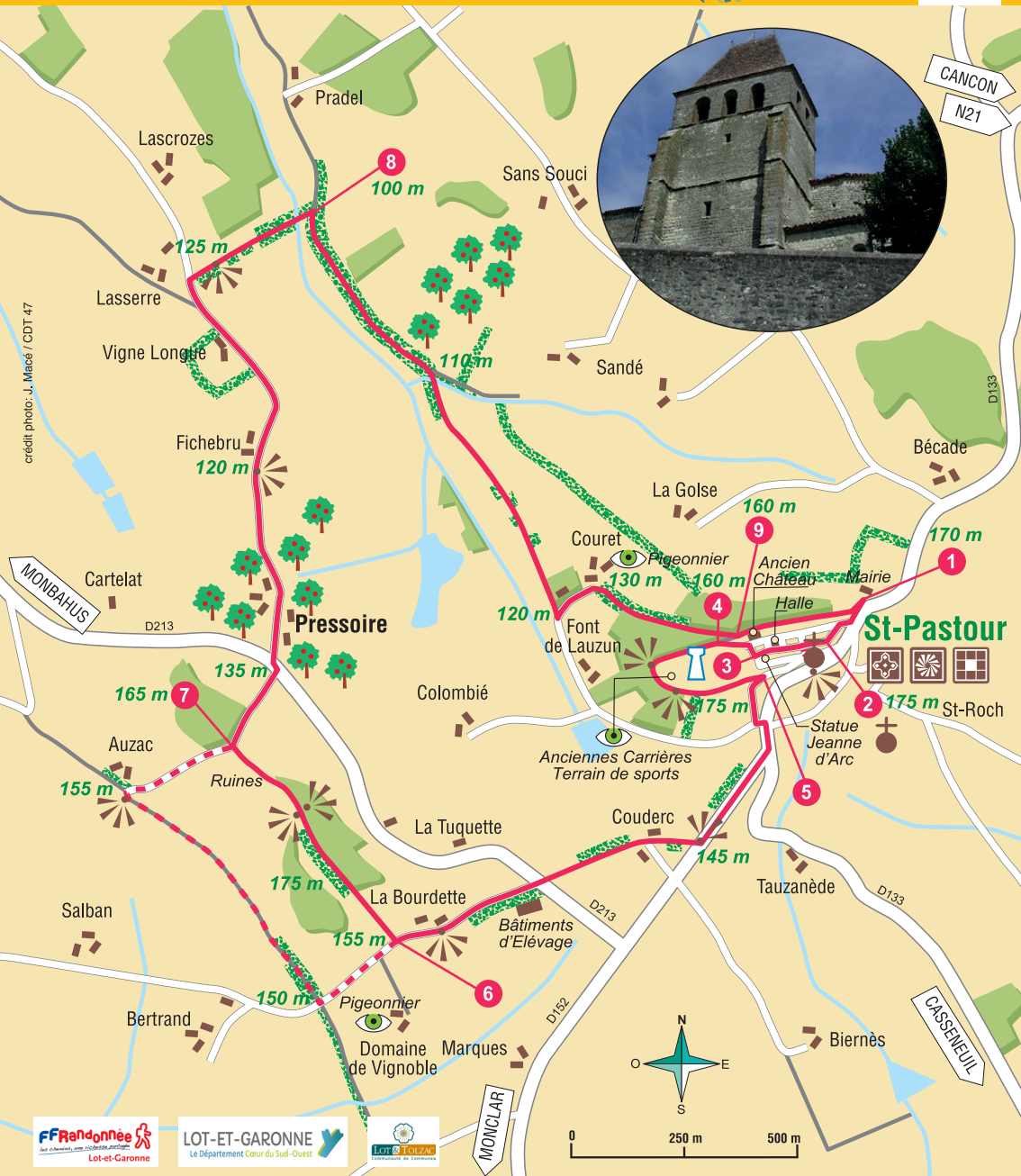


Circuit n°345  
6 km

# RANDONNÉE EN LOT-ET-GARONNE

Saint-Pastour, une bastide de hauteur



crédit photo: J. Macé / CDT 47

MONBAHUS

CANCON  
N21

CASSENEUIL

MONCLAR



0 250 m 500 m

- Route
- Chemin
- Itinéraire
- Haies

### Légende

Monument classé	Site classé	Bastide	Point de vue	Eglise	Curiosité	Verger	Château d'eau

### Code de Balisage

Bonne direction	Changement de direction	Mauvaise direction	Variante






Distance : 6 km

Durée : 2h de marche, 0h45 à VTT

Vous êtes à 15 km au nord-ouest de Villeneuve-sur-Lot par les D242 et D133.

Départ : Parking de la mairie - GPS : Lat 44.489783, Long 0.602467

Balises :

Difficulté :   

Dénivelée cumulée : 160 m

**Les pèlerins, en route vers Saint-Jacques-de-Compostelle font halte dans cette bastide de hauteur qui domine la vallée du Lot, d'où émergent les villages de Monclar-d'Agenais, Monbahus, etc...**

- 1 Dos à la mairie, faire quelques pas sur la D 152. Monter à droite vers la salle polyvalente, puis à gauche par la rue en sens interdit pour les voitures.
  - » Hors sentier, tourner à gauche vers l'église. Point de vue sur la vallée du Lot.
- 2 Poursuivre tout droit vers la halle et la porte ouest qui est surmontée par une statue de Jeanne d'Arc.
- 3 Virer à droite contre le rempart et de suite à gauche devant les ruines de l'ancien château. Dévaler la rampe herbeuse.
- 4 Prendre le chemin de ronde castiné à gauche (terrain de pétanque et de sport, à l'extrémité ouest).
- 5 En dessous de la terrasse d'une maison, bifurquer à droite dans une petite rue ombragée. Au panneau sans issue, tourner à gauche. Prendre la D 133 à droite. Après le panneau de sortie du village, emprunter la D 152 à droite en direction de Monbahus sur environ 250 m. A Couderc, bifurquer à droite sur un chemin empierré, prolongé par une piste herbeuse. Traverser la D 273 avec prudence. Monter en face vers La Tuquette.
  - » Variante vers le point 7. Ce circuit plus long de 550 m, permet de rejoindre le circuit de St-Pierre-de-Caubel / Auzac. Continuer tout droit sur la route sur près de 200 m. Monter à droite sur une piste herbeuse. Avant la maison d'Auzac, bifurquer à droite sur l'allée bitumée.
- 6 Grimper à droite dans un champ, sur le premier chemin de terre. Poursuivre en lisière de bois (point de vue à droite sur la bastide de Saint-Pastour, à gauche sur celle de Monclar-d'Agenais et en face sur la butte de la Vierge qui domine le village de Monbahus).
- 7 Descendre à droite sur l'allée bitumée d'Auzac. Traverser à nouveau la D 273, en diagonale à gauche. Se diriger en face, via les maisons de Pressoire, Fichebru et Vigne Longue. Laisser un chemin empierré à gauche. Dans la montée qui suit, s'engager à droite dans un chemin de terre légèrement creux. Franchir un ruisseau.
- 8 Tourner à droite dans un chemin herbeux et couvert (marques blanc-rouge du GR®654). Aller toujours tout droit. Virer à gauche sur une allée goudronnée. Avant la maison qui possède un petit pigeonier, monter à droite dans un large chemin herbeux et ombragé.
- 9 En haut, suivre le chemin de ronde à gauche, au pied des remparts. Revenir à gauche vers la place de la mairie.

### La Bastide de Saint-Pastour

Fondée par Alphonse de Poitiers entre 1250 et 1259, la bastide de Saint-Pastour reçoit ses coutumes du sénéchal Agenais Jean de Grailly en 1289. Elle couronne un « pech » étroit et allongé, dominant la campagne environnante. A l'ouest, la falaise a été retaillée et utilisée comme carrière de pierre. Elle a conservé de son passé médiéval l'ancienne porte, couronnée récemment d'une statue de Jeanne d'Arc, un vieux puits, près de l'église et une halle en bois. Elle est ceinturée d'un chemin de ronde dominé par les restes d'un château féodal. L'église St-Pastour, du 15<sup>ème</sup> siècle, est un édifice fortifié de style gothique voûté sur croisées d'ogives. Elle possède un remarquable portail renaissance.

Retrouvez toutes nos fiches rando :

**Comité Départemental du Tourisme de Lot-et-Garonne**

Tél. 05 53 66 14 14

Mail. [randonnee@tourisme-lotetgaronne.com](mailto:randonnee@tourisme-lotetgaronne.com)

Site web. [www.tourisme-lotetgaronne.com](http://www.tourisme-lotetgaronne.com)



Plus d'infos sur ce circuit :

**Office de Tourisme Lot-et-Tolzac**

Tél. 05 53 41 86 46

Mail. [tourisme@cclt.fr](mailto:tourisme@cclt.fr)

Site web. [www.tourisme-coeurlotetgaronne.fr](http://www.tourisme-coeurlotetgaronne.fr)

