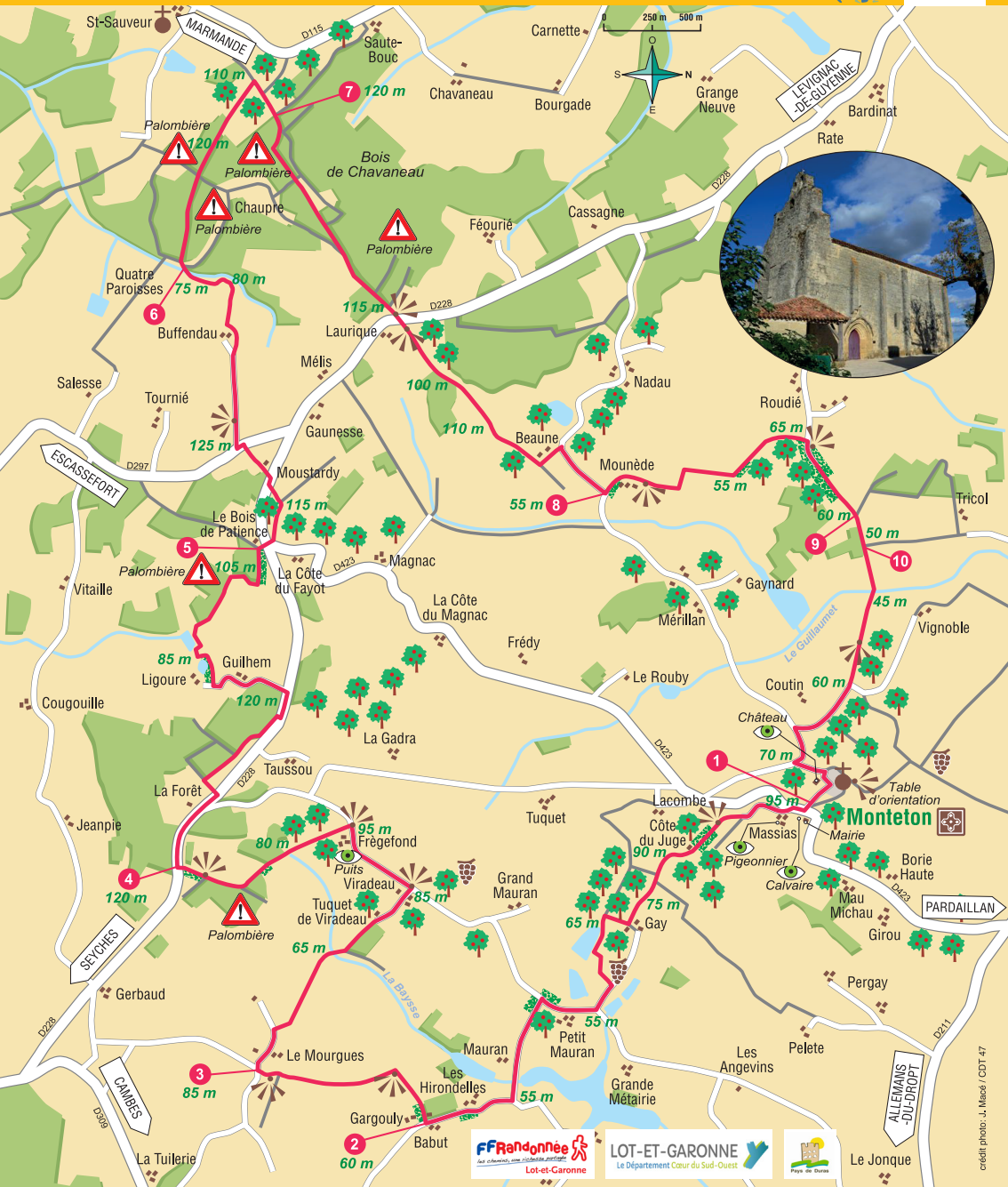


Circuit n°364
19,4 km

RANDONNÉE EN LOT-ET-GARONNE

Monteton, randonnée vers les bois de Chavaneau



- Route
- Chemin
- Itinéraire
- Haies

Légende

- Monument classé
- Point de vue
- Eglise
- Curiosité
- Verger
- Vigne

Code de Balisage

- Bonne direction
- Changement de direction
- Mauvaise direction
- Variante

FF Randonnée
Les chemins sont à libre accès
Lot-et-Garonne

LOT-ET-GARONNE
Le Département Cœur du Sud-Ouest



crédit photo: J. Masé / CDT 47





Distance : 19,4 km

Durée : 5h de marche, 3h20 à cheval et 2h30 à VTT

Vous êtes à 25 km au nord de Marmande par les D708, D228 et D423.

Départ : Devant la salle des fêtes - GPS : Lat 44.6219831, Long 0.25711655

Balises : 

Difficulté : 

Dénivelée cumulée : 460 m

Cette longue randonnée traverse successivement des vergers de pommiers, de vastes étendus céréaliers, des bois où se nichent quelques palombières et des vergers de pruniers d'Ente.

- 1 Se diriger vers la D 243. La traverser et suivre l'allée bitumée de Massias, prolongée par un chemin empierré. Descendre la Côte du Juge. Passer à gauche d'un verger de pommiers, couvert de filets anti-grêle. Tourner à droite sur le chemin empierré, puis à gauche avant un fossé. Longer un lac d'irrigation. A l'angle d'un autre verger, virer à gauche et de suite à droite en lisière d'un bois. Prendre l'allée bitumée de Gay à droite. Aux trois routes, remonter à droite vers Petit Mauran. Se diriger à gauche vers Mauran. Aux trois routes, prendre celle de droite sur environ 500 m.
- 2 A l'entrée du hameau de Gargouly, bifurquer à droite dans un bosquet sur un chemin herbeux. Prendre un chemin sinueux dans un champ (**vue à gauche sur le village de Cambes**).
- 3 Tourner deux fois à droite sur la route qui traverse le hameau de Mourgues. Après un virage, suivre un chemin à droite entre deux champs. Passer un ruisseau et remonter en face le long d'une rangée de pins. Au bout de l'allée goudronnée de Tuquet de Viradeau, prendre la route à gauche (**en face, à l'horizon, le village de Duras**). A la sortie du hameau de Frégéfond, s'engager à gauche sur un chemin de terre entre une maison et un verger de pruniers. En bas d'un verger, remonter dans un champ, puis en lisière d'un bois. Au niveau de la palombière, poursuivre la montée à droite.
- 4 Emprunter la D 228 à droite avec prudence sur environ 450 m, via la Forêt et la CI de Monteton. Tourner à gauche sur une piste empierrée. Tourner à droite le long d'un bois. Laisser un chemin à gauche. Suivre à nouveau la lisière du bois sur une piste herbeuse. Reprendre la D 228 à gauche sur une centaine de mètres (**Point de vue, de gauche à droite sur Duras, Monteton et Soumensac**). Descendre à gauche sur l'allée de Guilhem et Ligoure. Dans le creux, bifurquer à droite le long d'un fossé. Contourner une réserve d'eau par la droite. Remonter en dessous d'un bois. Passer sous une ligne électrique et poursuivre la montée le long d'un bois. Aux trois chemins, virer à droite.
- 5 Au panneau Bois de Patience, traverser avec prudence la D 228, le terre-plein triangulaire, puis la D 423. S'engager dans un verger de pruniers. Au bout, remonter à gauche. Franchir à nouveau la D 228. Monter en face dans un bosquet. Traverser la D 297, pour se diriger vers Buffendeau. Passer à droite de la ferme. Descendre au milieu d'un champ. Longer le ruisseau à gauche. Passer au-dessus d'un bois. Franchir le ruisseau sur une grosse buse en béton.
- 6 Traverser un chemin de terre. S'enfoncer dans le bois, dans un chemin creux. Au croisement de quatre chemins, aller en face (**palombière**). Passer entre deux vergers de noisetiers (**à gauche, vue sur l'église de St-Sauveur**). Tourner à droite devant un verger de pruniers. Poursuivre tout droit aux deux croisements suivants.
- 7 S'engager dans les bois de Chavaneau. A l'embranchement de deux chemins, prendre celui de droite (**palombière**). Aller toujours tout droit aux différents carrefours. A Laurique, traverser la D 228 avec prudence. Descendre en face sur une large piste, au pied d'un talus. Remonter dans un chemin creux, entre un verger de pruniers et un bois. A l'angle d'un verger, virer à gauche. A Beaune, prendre la route à droite sur près de 350 m.
- 8 Suivre l'allée bitumée de Mounède à gauche. Après les maisons, emprunter un chemin de terre. Au bout, monter à droite. Passer sous une ligne électrique haute tension.
- 9 Au croisement de trois chemins, descendre tout droit.
- 10 Au carrefour suivant poursuivre la descente en face. Après un ruisseau, remonter sur un chemin de terre bordé d'une haie puis d'un verger de pruniers. Prendre l'allée bitumée en face. Au stop de Vignoble, virer à gauche. Suivre la C 2 vers le village. Grimper à droite par la voie en sens interdit (**rue du Fort**). Tourner à droite devant le restaurant pour revenir sur la place de la salle des fêtes en suivant la rue du château.

La rue de la Courte Oreille

Savez-vous que dans notre bourg une rue porte un nom peu banal « rue de la courte oreille ». Quelle peut-être l'origine de ce nom que l'on retrouve aussi à Montpellier et à Marmande. Laissons de coté la rivière courte oreille à Haïti et le lac du même nom dans le Wisconsin, un peu trop loin pour nous. A Monteton, les seigneurs du lieu rendaient justice, en se référant à la charte de coutumes de La Sauvetat-du-Dropt. Cette charte, écrite en Occitan contenait pas moins de 209 articles et faisait référence en notre Pays du Dropt. En voici un court extrait. « Si une personne vole un objet valant plus de douze deniers, le voleur est exposé durant toute la journée à l'ospillori. Si une personne vole de jour un objet valant plus de cinq sols, il aura l'oreille coupée. De là à penser qu'un malandrin aurait habité dans cette rue ! »

Retrouvez toutes nos fiches rando :

Comité Départemental du Tourisme de Lot-et-Garonne

Tél. 05 53 66 14 14

Mail. randonnee@tourisme-lotetgaronne.com

Site web. www.tourisme-lotetgaronne.com



Plus d'infos sur ce circuit :

Office de Tourisme du Pays de Duras

Tél. 05 53 93 71 18

Mail. contact@paysdeduras.com

Site web. www.paysdeduras.com

