







Distance : 10,4 km

Durée : 2h45 de marche, 1h45 à cheval, 1h20 à VTT

Vous êtes à 21 km au sud de Marmande par la D933 et D260.

Départ : Place de l'église - GPS : Lat 44.3691309, Long 0.15106201

Balises : 

Difficulté :   

Dénivelée cumulée : 180 m

Au départ de l'église de Sainte-Gemme, vous parcourrez un circuit de transition entre le paysage du fleuve Garonne et celui du massif landais, à deux pas de la forêt du Mas-d'Agenais.

- 1 Dos à l'église, aller à droite. Au stop, emprunter la C2 en direction de Ste-Marthe.
- 2 Au premier carrefour, tourner à droite en direction de Garreau. Suivre cette route sur un peu plus de 800 m. Monter à gauche sur la première allée goudronnée. Virer à droite sur une voie sans issue ombragée, via Pey de Bizoc.
- 3 Avant un virage, descendre à droite dans un chemin de terre légèrement creux. Tourner à droite dans un bois. Traverser une route et longer une haie en face. Franchir un ruisseau et virer de suite à gauche. Monter à droite sur une large piste herbeuse, bordée de fossés. Au sommet, prendre la route de crête à gauche, via Millasseau (point de vue sur la vallée de la Garonne, de gauche à droite de Marmande à Tonneins).
- 4 Au stop, traverser la D 6 avec prudence. Aller en face en direction de La Grave. Après le virage de la maison de Micouleau, tourner à droite sur le premier chemin. Passer entre deux champs et suivre la lisière basse du bois. Bifurquer à droite devant un grillage. Traverser un champ étroit, puis un gué bétonné sur le Nauton. Remonter en face dans un bois de pins. A la sortie de ce bois, filer tout droit à travers champs.
- 5 Suivre la route à gauche sur environ 450 m (vue sur le Pech de Berre). Dépassez la maison de Berny. Descendre à droite au pied d'un talus, sur un chemin empierré. Suivre un chemin en terrasse, au-dessus de la bande cultivée, bordant le ruisseau de Tareyre. A l'angle d'une peupleraie, poursuivre tout droit entre une clôture et une haie.
- 6 Au croisement, à l'amorce d'une autre peupleraie, monter à droite dans un chemin creux et ombragé. Au sommet, prendre la route à gauche sur près de 500 m, via Guichené et Cernin.
- 7 Descendre à droite devant une petite parcelle de vigne. Au premier croisement, remonter à gauche dans un chemin de terre, légèrement creux. En haut, à l'angle du bois, tourner à droite sur une piste en terre. Après quelques dizaines de mètres, bifurquer à droite sur un chemin herbeux.
- 8 Traverser la D 6 avec prudence. Aller en face en direction de Daspe, sur une allée bitumée, prolongée par un chemin herbeux. Après un hangar, descendre dans un chemin creux ombragé.
- 9 Emprunter la C 1 à droite, à travers le bourg de Ste-Gemme, via Bareyre, la mairie et Bladas pour rejoindre le parking de l'église.

Florilège gastronomique en Gascogne

Potage maison, tourin blanchi, pour ouvrir le repas. Foie gras, salade gasconne aux coeurs et aux gésiers de canards, terrines, melon de Nérac au Floc de Gascogne, pour l'entrée. Chartreuse de faisan, gigot de chevreuil, salade de cailles parfumée aux cèpes et foie gras, rissoles de grives, salmis de palombes, pour le gibier. Sandre au beurre blanc, aloses farcies au basilic, poule au pot, magret de canard, confit à la graisse d'oie, pièce de Blonde d'Aquitaine, pour le plat traditionnel. Tomates farcies de Marmande, fricassée de cèpes, asperges, ratatouille mêlant poivrons, courgettes, tomates et aubergines, pour les légumes. Tourtières, fraises Gariguettes, pruneaux, pour le dessert. Buzet, Duras, Marmandais, pour les vins et Armagnac... pour terminer !

Retrouvez toutes nos fiches rando :

Comité Départemental du Tourisme de Lot-et-Garonne

Tél. 05 53 66 14 14

Mail. randonnee@tourisme-lotetgaronne.com

Site web. www.tourisme-lotetgaronne.com



Plus d'infos sur ce circuit :

OT des Coteaux et Landes de Gascogne

Tél. 05 53 93 00 00

Mail. casteljaloux@tourisme-clg.fr

Site web. www.tourisme-coteauxetlandesdegascogne.fr

