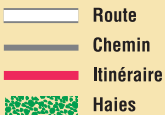



**Légende**

**Code de Balisage**


# RANDONNÉE EN LOT-ET-GARONNE

Savignac-sur-Leyze, balade autour du village



**ON**   
**SE BALADER**






Distance : 4,5 km

Durée : 1h40 de marche, 0h40 à VTT

Vous êtes à 14,5 km au nord de Villeneuve-sur-Lot par les D233 et D253.

Départ : Parking de la salle des fêtes - GPS : Lat 44.480985, Long 0.791962

Balisage :

Difficulté :   

Dénivelée cumulée : 80 m

**Cette petite boucle, compte peu de relief mais vous permettra de découvrir Savignac sous tous les angles et d'apercevoir les villages, pas si lointains, de Monflanquin, Lacaussade, Monséguer et les coteaux nord de la commune de Villeneuve-sur-Lot.**

- 1 A la sortie du parking, descendre à droite. Franchir un pont. Virer à droite sur une allée empierrée, prolongée par un chemin herbeux, bordé d'un fossé. Tourner à gauche derrière une haie. Emprunter une piste empierrée (**vue sur le village, côté église**). Dépasser la maison de Lauzel (**pigeonnier**) et poursuivre tout droit sur un chemin de crête herbeux (**vue à gauche sur les villages de Monflanquin, Lacaussade et Monséguer**).
- 2 Après un hangar, traverser l'allée bitumée de Carmié-Haut. Passer derrière la haie basse et suivre un chemin herbeux à droite. Longer une haie dans la descente, puis la bordure d'un bosquet par la gauche. Traverser un champ.
- 3 Au niveau d'un transformateur électrique, descendre à droite. Suivre une piste herbeuse sous un câble électrique. Face à l'allée bitumée de Granger, emprunter la D 253 à gauche avec prudence, sur près de 250 m.
- 4 Tourner à droite entre les deux réserves d'eau de St-Quintin et de l'Houillé. S'engager dans un bois sur un chemin sinueux montant.
- 5 En haut, virer à droite. Longer la clôture qui entoure une piste de moto-cross. Suivre l'allée goudronnée en face (**vue sur les coteaux du Villeneuvois à gauche**).
- 6 Une vingtaine de mètres après une haie perpendiculaire à la route, descendre à droite dans un chemin creux ombragé. S'enfoncer dans un bois. Poursuivre la descente entre deux champs. Traverser l'allée empierrée de la Nègre.
- 7 S'engager dans un chemin de terre, entre deux haies (**vue sur les tuiles roses qui couvrent la totalité des bâtiments du village, de la mairie et de l'église**). A Peyrié, suivre la route à droite en direction du bourg. Devant l'église, prendre la D 253 à gauche. Tourner à droite vers la salle des fêtes, pour rejoindre le parking, terme de cette balade.

## Les origines de Savignac-sur-Leyze

Le nom de la commune de Savignac est lié à celui d'un propriétaire romain dénommé Sabinius, suivi du suffixe acum. Au début du 19<sup>ème</sup> siècle le village s'est successivement appelé Savignac rive Leyze, puis Savignac lès Monflanquin et enfin, pour ne pas être confondu avec d'autres Savignac, Savignac-sur-Leyze depuis le 7 janvier 1921. Après la révolution, le territoire de la commune correspond sensiblement à celui de l'ancienne paroisse. Elle fut rattachée au canton éphémère de Monséguer qui fut supprimé le 5 nivose an VI, puis reliée à celui de Monflanquin, dont elle est encore une des 12 entités. (Extrait de la monographie communale d'Aimée Lacombe).

## Retrouvez toutes nos fiches rando :

**Comité Départemental du Tourisme de Lot-et-Garonne**

Tél. 05 53 66 14 14

Mail. [randonnee@tourisme-lotetgaronne.com](mailto:randonnee@tourisme-lotetgaronne.com)

Site web. [www.tourisme-lotetgaronne.com](http://www.tourisme-lotetgaronne.com)



## Plus d'infos sur ce circuit :

**Office de Tourisme Coeur de Bastides**

Tél. 05 53 36 40 19

Mail. [contact@coeurdebastides.com](mailto:contact@coeurdebastides.com)

Site web. [www.coeurdebastides.com](http://www.coeurdebastides.com)

