



## Légende



## Code de Balisage



# RANDONNÉE EN LOT-ET-GARONNE

Saint-Jean-de-Thurac, du canal aux coteaux de Serres



**ON**   
**SE BALADER**






Distance : 7,2 km

Durée : 2h de marche, 1h à VTT

Vous êtes à 12 km à l'est d'Agen par la D 813.

Départ : de la place de la mairie - GPS : Lat 44.153852, Long 0.742947

Balisage : 

Difficulté :   

Dénivelée cumulée : 260 m

**Un départ très pentu, mais la récompense est en haut, avec un vaste panorama sur la vallée de la Garonne, les coteaux de Gascogne, et plus loin encore, selon le temps, les Pyrénées. Au nord, ce sont les coteaux du Pays de Serres, de Bon-Encontre à Puymirol. Le retour est plus calme, sur la Voie Verte du Canal des 2 Mers.**

- 1 Tourner à droite le long du mur du cimetière et suivre la rue plane à gauche. Au panneau de sortie de Saint-Jean-de-Thurac, tourner à droite et grimper dans une route creuse et ombragée. Au sommet, après Figou, emprunter la route de crête à gauche.
- 2 Au carrefour en triangle, descendre l'allée bitumée vers Loule. Avant la maison, bifurquer à droite sur un chemin enherbé (*en face, la bastide de Puymirol*). Poursuivre à droite d'une plantation de pins. Virer à gauche dans un bois escarpé. Reprendre la descente à droite, dans un chemin couvert, attention au fil de clôture. Au bout de deux haies, passer dans un champ, puis en bordure.
- 3 En bas, avant la route, s'engager à droite dans un chemin ombragé. En haut, suivre la route à droite, passer dans le hameau de Au Cornal.
- 4 Au sommet, vue sur Agen et la vallée de la Garonne. Suivre la route de crête à droite.
- 5 Après Lavesque, descendre à gauche sur un chemin herbeux, au pied d'un petit talus. Sous un chêne, suivre la route tout droit. A Jacquetot, descendre à gauche, puis à droite vers la D 813 (*anciennement N 113*).
- 6 Bifurquer à gauche au dessus d'une source, suivre le chemin le long du ruisseau. Traverser successivement deux allées et continuer la descente dans un chemin humide. Franchir un ruisseau et remonter sur une route.
- 7 La suivre à droite. Aux panonceaux Joinique et Pelleran, aller tout droit, ainsi qu'au cédez le passage de Pierron.
- 8 Poursuivre en face sur la D 227. Traverser **avec prudence** la D 813, au niveau du haricot central face à une plaque commémorative. Virer à gauche puis à droite pour rejoindre la voie verte du Canal. Laisser l'écluse du Noble à gauche.
- 9 Suivre la Voie Verte du Canal des 2 Mers à droite. Au pont de St-Jean-de-Thurac, tourner à droite. Descendre l'escalier et traverser **avec vigilance** la D 813. Grimper en face en direction de la mairie, de la salle polyvalente et des gîtes ruraux.

## Lire le paysage en Lot-et-Garonne

Pour profiter pleinement des paysages de Lot-et-Garonne, il est important de prendre conscience de la richesse de sensations et d'informations à glaner. Quelle que soit l'échelle de l'observation, du brin d'herbe à une large perspective sur un paysage, d'un pigeonnier à une ferme traditionnelle, d'une zone boisée à des espaces plantés de vignes ou de vergers, il faut savoir ouvrir les yeux, diriger son regard, s'émerveiller et éveiller sa curiosité. Celui qui formule des questions aura envie de trouver des réponses. Les Offices de Tourisme ou des associations comme le centre d'étude et de découverte du paysage (CEDP) - [cedp47@orange.fr](mailto:cedp47@orange.fr) - sont les indispensables relais d'une belle découverte.

## Retrouvez toutes nos fiches rando :

**Comité Départemental du Tourisme de Lot-et-Garonne**

Tél. 05 53 66 14 14

Mail. [randonnee@tourisme-lotetgaronne.com](mailto:randonnee@tourisme-lotetgaronne.com)

Site web. [www.tourisme-lotetgaronne.com](http://www.tourisme-lotetgaronne.com)



## Plus d'infos sur ce circuit :

**Office de tourisme Destination Agen**

Tél. 05 53 47 36 09

Mail. [info@destination-agen.fr](mailto:info@destination-agen.fr)

Site web. [www.destination-agen.fr](http://www.destination-agen.fr)

