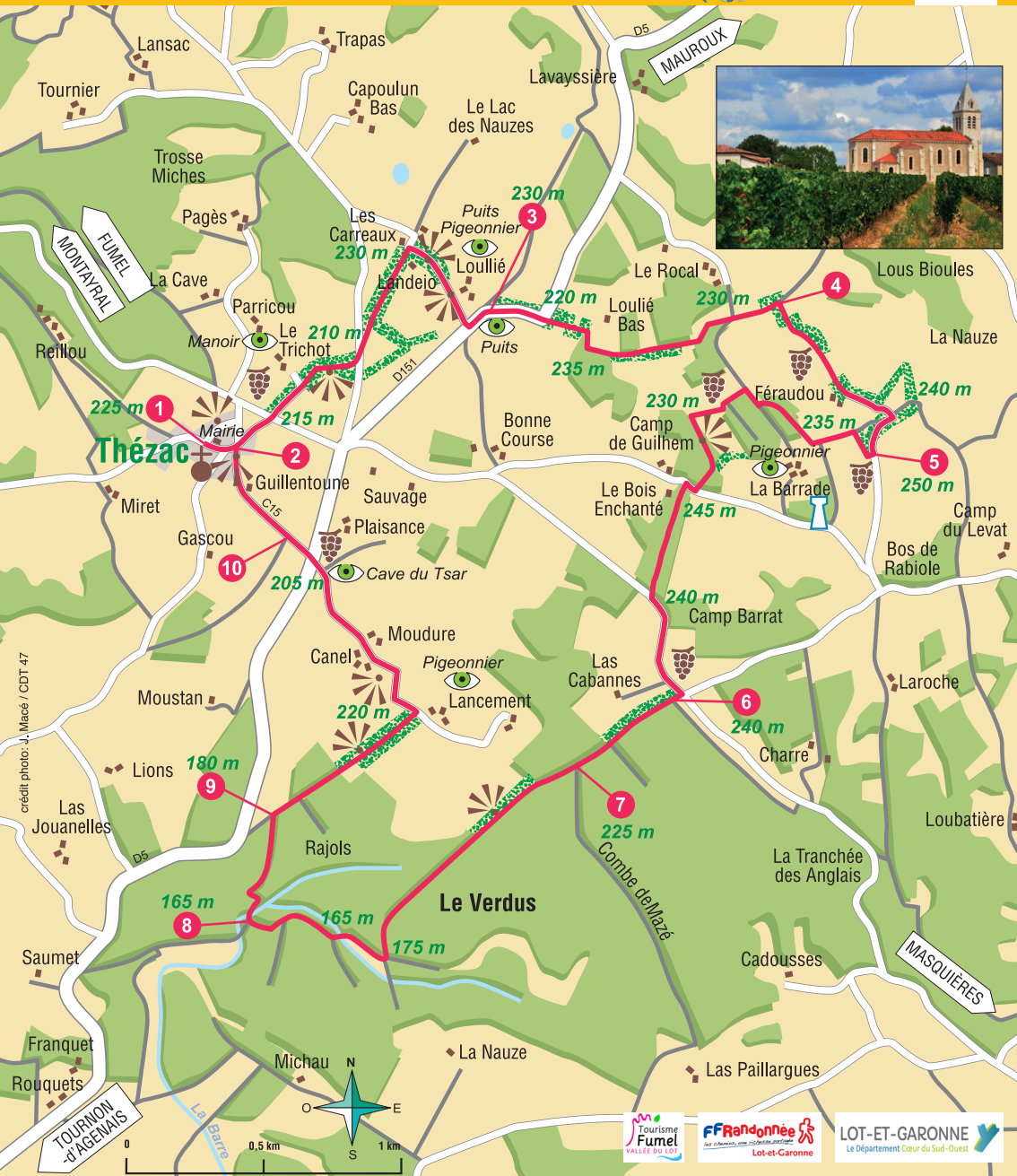


Circuit n°399

10,2 km

RANDONNÉE EN LOT-ET-GARONNE






Thézac, escapade dans la forêt du Verdus



crédit photo: J. Macé / CDT 47

-  Route
-  Chemin
-  Itinéraire
-  Haies

Légende

				
Point de vue	Eglise	Curiosité	Vigne	Château d'eau

- 
- 
- 

Code de Balisage

			
Bonne direction	Changement de direction	Mauvaise direction	Variante

RANDONNÉE EN LOT-ET-GARONNE

Thézac, escapade dans la forêt du Verdus



ON 
SE BALADER






Distance : 10,2 km

Durée : 2h40 de marche, 1h15 à VTT

Vous êtes à 29 km à l'est de Villeneuve-sur-Lot par les D661 et D151.

Départ : Parking de la mairie - GPS : Lat 44.4293056, Long 1.01507663

Balises :

Difficulté :   

Dénivelée cumulée : 205 m

Chemins caillouteux et ombragés, pigeonniers et points de vue dans la première partie, les bois du Verdus, une jolie vue sur la Bastide de Tournon et la cave du Tsar juste avant de terminer ce périple.

- 1 Se diriger vers l'église.
- 2 Aux trois routes, sous le cimetière, poursuivre la descente en direction de Masquières, via Clau de Lagleyse. Traverser la C 510 et se diriger vers le Trichot sur une allée empierrée. Passer entre deux haies de buis. Longer une haie basse (puits). Aux trois chemins aller à gauche. Couper une route en diagonale à gauche. Traverser un champ en direction d'un gros chêne. Tourner à droite sur l'allée bitumée des Carreaux, via Landeio et Loullié. Au bout, emprunter la D 151 à gauche **avec prudence**.
- 3 Poursuivre **prudemment** sur la départementale sur près de 200 m. Dans le virage, descendre en face sur une piste empierrée. Devant un portail métallique, virer à droite. Longer une clôture. Dans le premier virage, monter à gauche. Suivre un chemin entre deux murs de pierres sèches. Aux deux croisements successifs, aller tout droit.
- 4 Aux trois chemins, dans la montée, tourner à droite. Suivre un chemin castiné. Après une vigne et une grosse bâtisse longer un grillage. Au carrefour de trois chemins, monter à droite.
- 5 Redescendre à droite contre le mur arroudi de la maison de Féraudou. Après une parcelle de vigne, descendre à gauche sur un chemin caillouteux. S'engager dans un bois sur un large chemin herbeux. En haut, tourner à droite, puis à gauche le long d'une vigne. Poursuivre la descente tout droit entre deux champs. Suivre la lisière d'un bois à gauche, puis monter à droite dans celui-ci. Au Bois Enchanté, prendre la route à droite sur quelques dizaines de mètres. S'engager à gauche dans un bois de chênes. Emprunter la route à gauche avec prudence sur 400 m, via Lascabannes.
- 6 Bifurquer à droite en lisière du bois de Verdus (murs de pierres).
- 7 Au second chemin aller toujours tout droit, ainsi qu'après la première clôture (vue à droite sur le village de Thézac). Franchir une seconde barrière et descendre à gauche. Au carrefour de quatre chemins, poursuivre la descente à droite. Laisser successivement deux chemins à gauche.
- 8 Au croisement en forme de triangle, descendre à droite. Franchir un ruisseau et remonter sur une piste sinueuse.
- 9 Poursuivre la montée à droite dans un large chemin ombragé (vue sur le village de Thézac). Au sommet, à Lancement, emprunter la route à gauche, via Canel (point de vue sur la Bastide de Tournon-d'Agenais) et la Cave du Tsar. Traverser la D 151 avec prudence en direction de Thézac.
- 10 Continuer tout droit vers le village sur la C 15.
- 2 Face au cimetière, virer à gauche vers l'église et le parking.

Le Verdus, forêt magique

J'ai découvert la forêt du Verdus, lorsque je dirigeais le Centre de Loisirs de Duras, dans les années 1985. Chaque été, j'emmenais des enfants de viticulteurs, éleveurs, pisciculteurs découvrir un tout autre visage du Lot-et-Garonne, le Fumelois. Escalade, baignade et randonnée étaient au programme de Gavaudun à Lacapelle-Biron, de Bonaguil à Tournon-d'Agenais. Le séjour se terminait toujours pas une balade avec jeux d'orientation dans la forêt du Verdus. Chaque fois que j'y retourne, je crois entendre les rires et les cris des enfants, mais peut-être que ce sont de malins lutins et farfadets qui se moquent des randonneurs égarés. En effet, la multitude de chemins et sentiers qui irriguent ces bois vous emmèneront, si vous n'y prenez garde, vers Thézac, Masquières ou Tournon-d'Agenais.

Retrouvez toutes nos fiches rando :

Comité Départemental du Tourisme de Lot-et-Garonne

Tél. 05 53 66 14 14

Mail. randonnee@tourisme-lotetgaronne.com

Site web. www.tourisme-lotetgaronne.com



Plus d'infos sur ce circuit :

Office de Tourisme Fumel - Vallée du Lot

Tél. 05 53 71 13 70

Mail. info@tourisme-fumel.com

Site web. www.tourisme-fumel.com

