




Légende



Code de Balisage









Distance : 5,1 km

Durée : 1h20 de marche

Vous êtes à 15 km au nord-ouest de Nérac par les D930, D108 via Lavardac.

Départ : Place de l'église - GPS : Lat 44.2283341, Long 0.24399518

Balilage : 

Difficulté :   

Dénivelée cumulée : 105 m

Cette boucle permet de pénétrer la vie de la forêt landaise à l'aide de totems thématiques, ludiques et pédagogiques. Au fil des chemins empierrés, sablonneux ou sableux, vous découvrirez une végétation composée de résineux, de chênes lièges mais aussi d'une large palette de feuillus.

- 1 A droite de l'église, « Fenêtre d'observation sur la forêt landaise ». Contourner le mur du cimetière par la gauche. Au panneau marquant la sortie d'Ambrus, emprunter la route sinueuse à droite. Avant un pont, s'engager à droite dans un bois. Aller toujours tout droit sur un chemin sablonneux bordé alternativement de pins et de feuillus (**totems A** « A la recherche des silhouettes » et **B** « Les indices des animaux »).
- 2 A la sortie du bois, bifurquer à droite sur un chemin caillouteux le long d'une clôture. Suivre et contourner cette clôture.
- 3 Tourner à droite sur une piste assez large. Monter tout droit dans le bois.
- 4 Juste après un portail (**totem C** « La forêt : ses animaux, ses végétaux »), poursuivre en face sur une piste sablonneuse sur environ 330 m.
- 5 Aux quatre chemins, virer à droite sur un chemin sablonneux (palombière). Aller toujours tout droit sur près de 1100 m (acacias, charmes, chênes, noyers, noisetiers, sureaux, etc...). Dépasser la maison d'As Bourdens et bifurquer à gauche (acacias). Près d'une cabane de chasseurs (**totem D** « Les métiers du bois »), traverser la route et filer en face dans un bois de feuillus.
- 6 Au carrefour de quatre chemins, bifurquer à droite le long d'une clôture.
- 7 Poursuivre tout droit dans un chemin ombragé. Traverser une route en diagonale à droite. Suivre une piste herbeuse entre une chênaie et une plantation de pins (**totem E** « De la clairière... à la forêt »).
- 8 Prendre l'allée bitumée à droite sous une double rangée de chênes (vue en face sur l'imposant château de Xaintrailles). Traverser la route reliant Ambrus à Buzet-sur-Baise. Descendre en face en direction de Xaintrailles. Virer à droite vers l'église.

Un parcours thématique forestier

La commune d'Ambrus marque la limite orientale des Landes de Gascogne, à plus de 120 km à vol d'oiseau de l'Océan Atlantique. La municipalité et la Communauté de Communes du Confluent, avec la collaboration technique de l'association CEDP-47Paysage&Mediation ont mis en place un parcours pédagogique dans le but de faire découvrir l'espace forestier qui entoure le village. Vous saurez tout sur les arbres, leurs silhouettes, leurs fleurs et leurs feuilles ; sur les animaux, petits et grands, les traces qu'ils laissent au sol, leurs silhouettes et leurs habitudes alimentaires ; sur les métiers liés à la forêt, sylviculteur, buche-ron, charpentier, menuisier, garde forestier, designer, etc...

Retrouvez toutes nos fiches rando :

Comité Départemental du Tourisme de Lot-et-Garonne

Tél. 05 53 66 14 14

Mail. randonnee@tourisme-lotetgaronne.com

Site web. www.tourisme-lotetgaronne.com



Plus d'infos sur ce circuit :

CC du Confluent et des Coteaux de Prayssas

Tél. 05 53 79 81 15

Mail. tourisme@ccconfluent.fr

Site web. www.communauteuduconfluent.com

